Приложение
к распоряжению Департамента городского имущества Москвы № 9895

№ П/П	АДРЕС ОБЪЕКТА НЕДВИЖИМОГО ИМУЩЕСТВА	ОБЪЕКТ НЕДВИЖИМОГО ИМУЩЕСТВА, ПОДЛЕЖАЩИЙ ИЗЪЯТИЮ	КАДАСТРОВЫЙ НОМЕР (УСЛОВНЫЙ НОМЕР)	ВИД ИМУЩЕСТВЕННЫХ ПРАВ, ДАТА И НОМЕР ЗАПИСИ РЕГИСТРАЦИИ В ЕДИНОМ ГОСУДАРСТВЕННОМ РЕЕСТРЕ ПРАВ НА НЕДВИЖИМОЕ ИМУЩЕСТВО И СДЕЛОК С НИМ	СУБЪЕКТ ПРАВА
1	2	3	4	6	7
1.	г. Москва, поселение Десеновское, в районе кладбища «Ракитки», уч. 5ю	Земельный участок, подлежащий образованию в результате раздела земельного участка с кадастровым номером 50:21:0150309:1052 (приложение № 1 к настоящему перечню)	-	Собственность, запись регистрации от 15.01.2009 №≈50–50–21/077/2008–008	Изотова Ирина Олеговна
2.	г. Москва, поселение Десеновское, вблизи д. Десна, уч. 50/15	Земельный участок, подлежащий образованию в результате раздела земельного участка с кадастровым номером 50:21:0000000:798 (приложение № 2 к настоящему перечню)	-	Собственность, запись регистрации от 02.04.2012 № 50–50–99/016/2012–312	Общество с ограниченной ответственностью «Солнечное»
3.	г. Москва, поселение Десеновское, в районе д. Десна	Земельные участки, подлежащие образованию в результате раздела земельного участка с кадастровым номером 77:17:0140308:6 (приложение № 3 к настоящему перечню)	-	Собственность, запись регистрации от 19.04.2013 № 77–77-14/015/2013–038	Общество с ограниченной ответственностью «Геомир»
4.	г. Москва, поселение Десеновское, вблизи д. Десна, уч. 54/6	Земельные участки, подлежащие образованию в результате раздела земельного участка с кадастровым номером 50:21:0130104:784 (приложение № 4 к настоящему перечню)	-	Собственность, запись регистрации от 04.06.2010 № 50–50/21/060/2010–042	Общество с ограниченной ответственностью «Гео-Реал»
5.	г. Москва, поселение Десеновское, вблизи д. Десна, уч. 50/16	Земельный участок, подлежащий образованию в результате раздела земельного участка с кадастровым номером 50:21:0140116:496 (приложение № 5 к настоящему перечню)	-	Собственность, запись регистрации от 17.09.2013 № 77–77/14/019/2013–116	Общество с ограниченной ответственностью «Солнечное-16»
6.	г. Москва, поселение Десеновское, в районе д. Десна, уч. 34	Земельный участок, подлежащий образованию в результате раздела земельного участка с кадастровым номером 50:21:0140308:45 (приложение № 6 к настоящему перечню)	-	Собственность, запись регистрации от 12.01.2012 № 50–50–99/125/2011–403	Государственная корпорация «Агентство по страхованию вкладов»
7.	Местоположение установлено относительно ориентира, расположенного в границах участка. Почтовый адрес ориентира: г. Москва, поселение Десеновское, в районе д. Десна, уч. 35/1	Земельный участок, подлежащий образованию в результате раздела земельного участка с кадастровым номером 50:21:0130104:165 (приложение № 7 к настоящему перечню)	-	Собственность, запись регистрации от 12.01.2012 № 50–50–99/125/2011–409	Государственная корпорация «Агентство по страхованию вкладов»
8.	г. Москва, поселение Десеновское, вблизи д. Десна, уч. 47	Земельные участки, подлежащие образованию в результате раздела земельного участка с кадастровым номером 50:21:0130104:27 (приложение № 8 к настоящему перечню)	-	Собственность, запись регистрации от 12.01.2012 № 50–50–99/125/2011–411	Государственная корпорация «Агентство по страхованию вкладов»
9.	г. Москва, поселение Десеновское, вблизи д. Тупиково, уч. 52	Земельный участок, подлежащий образованию в результате раздела земельного участка с кадастровым номером 50:21:0140116:35 (приложение № 9 к настоящему перечню)	-	Собственность, запись регистрации от 12.01.2012 № 50–50–99/125/2011— 413	Государственная корпорация «Агентство по страхованию вкладов»
10.	г. Москва, поселение Краснопахорское, вблизи д. Красная Пахра	Земельный участок, подлежащий образованию в результате раздела земельного участка с кадастровым номером 50:27:0020330:91 (приложение № 10 к настоящему перечню)	-	Собственность, запись регистрации от 10.08.2015 № 77–77/022–77/022/016/2015–945/2	Акционерное общество «РН-Москва»
11.	г. Москва, с/о Краснопахорский, д. Красная Пахра, при д. 5	Земельный участок, подлежащий образованию в результате раздела земельного участка с кадастровым номером 50:27:0020108:5 (приложение № 11 к настоящему перечню)	-	Собственность, запись регистрации от 13.07.2005 № 50–50–27/026/2005–493	Лебедева Елена Евгеньевна
12.	г. Москва, г. Троицк, 40-й км Калужского шоссе	Земельный участок, подлежащий образованию в результате раздела земельного участка с кадастровым номером 50:54:0020402:39 (приложение № 12 к настоящему перечню)	-	Аренда, запись регистрации от 17.06.2010 № 50–50–54/006/2010–013	Общество с ограниченной ответственностью «Макдоналдс»
13.	Местоположение установлено относительно ориентира, расположенного в границах участка. Почтовый адрес ориентира: г. Москва, поселение Десеновское, вблизи д. Десна, уч. 54/1	Земельный участок, подлежащий образованию в результате раздела земельного участка с кадастровым номером 50:21:0130104:779 (приложение № 13 к настоящему перечню)	-	Собственность, запись регистрации от 04.06.2010 № 50–50–21/037/2010–084	Общество с ограниченной ответственностью «Сокол»
14.	г. Москва, с/о Краснопахорский, с. Красная Пахра	Земельный участок, подлежащий образованию в результате раздела земельного участка с кадастровым номером 50:27:0020223:57 (приложение № 14 к настоящему перечню)	-	Собственность, запись регистрации от 17.03.2004 № 50–01/27–10/2004–165	Общество с ограниченной ответственностью «Комплекс «Красная пахра»
15.	г. Москва, г. Троицк, Калужское шоссе, 41-й км	Земельный участок, подлежащий образованию в результате раздела земельного участка с кадастровым номером 50:54:0010201:59 (приложение № 15 к настоящему перечню)	-	Собственность, запись регистрации от 23.11.2009 № 50–50–54/009/2009–190	Общество с ограниченной ответственностью «Тонус-3»
16.	г. Москва, г. Троицк, 40-й км Калужского шоссе	Земельный участок, подлежащий образованию в результате раздела земельного участка с кадастровым номером 50:54:0020402:40 (приложение № 16 к настоящему перечню)	-	Аренда, запись регистрации от 17.06.2010 № 50–50–54/006/2010–012	Общество с ограниченной ответственностью «Макдоналдс»