ОПОВЕЩЕНИЕ ОБ ИЗЪЯТИИ ЗЕМЕЛЬ ДЛЯ ГОСУДАРСТВЕННЫХ НУЖД

Об изъятии для государственных нужд земельных участков для целей реконструкции автомобильной дороги А-101 Москва — Малоярославец — Рославль до границы с Республикой Беларусь на участке от 20 км до 49-го км Московской области (Калужское шоссе) до Центральной кольцевой автомобильной дороги, 2-й этап (Троицкий и Новомосковский административные округа города Москвы)

В соответствии с Земельным кодексом Российской Федерации, статьями 279 и 281 Гражданского кодекса Российской Федерации, Федеральным законом от 5 апреля 2013 г. № 43-ФЗ «Об особенностях регулирования отдельных правоотношений в связи с присоединением к субъекту Российской Федерации — городу федерального значения Москве территорий и о внесении изменений в отдельные законодательные акты Российской Федерации», постановлением правительства Москвы от 25 февраля 2014 г. № 77-ПП «О порядке взаимодействия органов исполнительной власти города Москвы при осуществлении мероприятий, направленных на обеспечение строительства объектов капитального строительства в рамках реализации Адресной инвестиционной программы города Москвы», постановлением правительства Москвы от 20 февраля 2013 г. № 99-ПП «Об утверждении Положения о Департаменте городского имущества города Москвы», постановлением правительства Москвы от 11 ноября 2014 г. № 647-ПП

«Об утверждении проекта планировки территории линейного объекта участка улично-дорожной сети — участка автодороги А-101 Москва — Малоярославец — Рославль с 20 км до 49-го км (Калужское шоссе), II и III этапы», а также в целях реализации постановлений правительства Москвы от 2 сентября 2011 г. № 408-ПП «Об утверждении Государственной программы города Москвы «Развитие транспортной системы» на≈2012–2016 годы и на перспективу до 2020 года» и от 30 сентября 2015 г. № 630-ПП «Об Адресной инвестиционной программе города Москвы на 2015–2018 годы» и в соответствии с обращениями Департамента строительства города Москвы от 15 марта 2016 г. № ДС-11–89/16–226 и от 21 марта 2016 г. № ДС-11–89/16–250:

1. Изъять для государственных нужд — для целей реконструкции автомобильной дороги А-101 Москва — Малоярославец — Рославль до границы с Республикой Беларусь на участке от 20 км до 49-го км Московской области (Калужское шоссе) до Центральной кольцевой автомобильной дороги, 2-й этап — у правообладателей земельных участков (приложение).
2. Управлению по реализации градостроительной политики и транспортной инфраструктуры совместно с Управлением делами в течение 7 дней со дня принятия распоряжения направить в адрес правообладателей изымаемых объектов недвижимого имущества копию распоряжения заказными письмами с уведомлениями.
3. Отделу внутренних и внешних коммуникаций в течение 7 дней со дня принятия распоряжения обеспечить публикацию данного распоряжения в средствах массовой информации.
4. Управлению обеспечения кадастрового учета и регистрации прав в срок не позднее 20 календарных дней со дня принятия распоряжения обеспечить государственную регистрацию решения об изъятии недвижимого имущества.
5. Управлению обеспечения кадастрового учета и регистрации прав в установленный срок обеспечить постановку на государственный кадастровый учет изымаемых земельных участков (приложение).
6. Контроль за выполнением настоящего распоряжения оставляю за собой (М. Ф. Гаман)



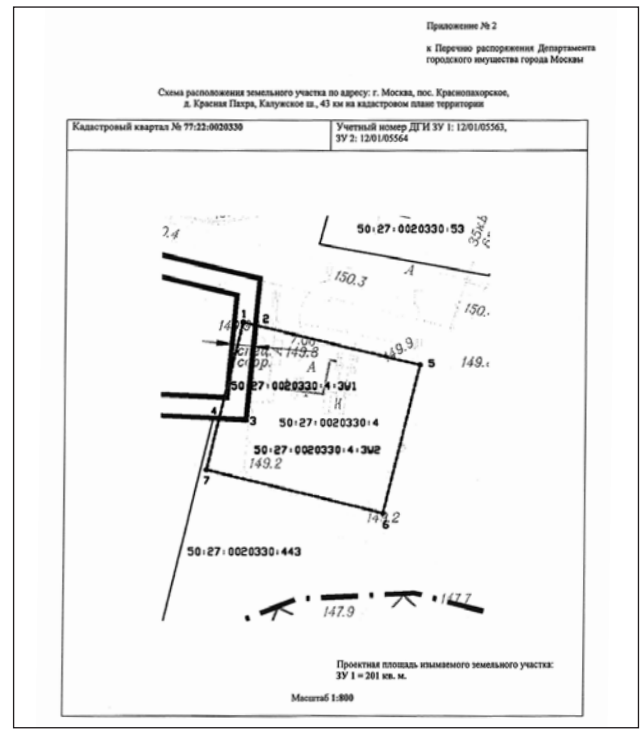

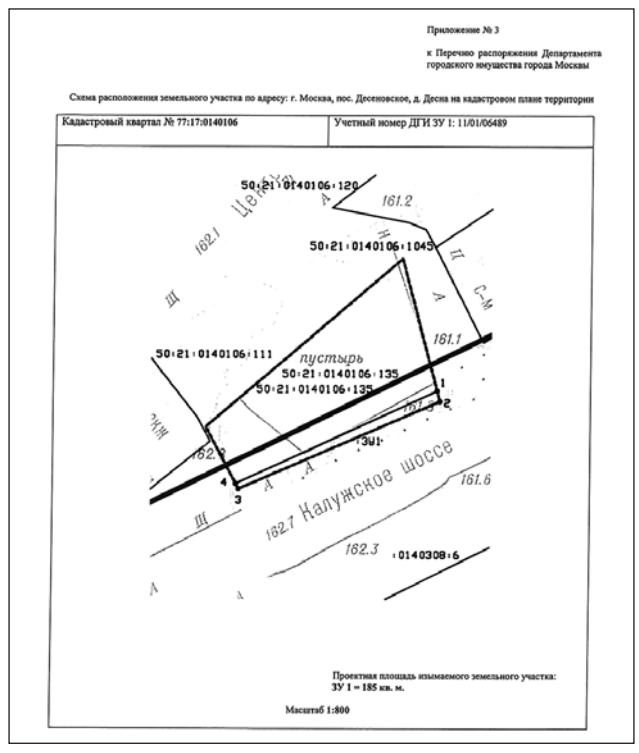



Приложение к распоряжению Департамента городского имущества Москвы № 9864

№ П/П	АДРЕС ОБЪЕКТА НЕДВИЖИМОГО ИМУЩЕСТВА	ОБЪЕКТ НЕДВИЖИМОГО ИМУЩЕСТВА, ПОДЛЕЖАЩИЙ ИЗЪЯТИЮ	КАДАСТРОВЫЙ НОМЕР (УСЛОВНЫЙ НОМЕР)	ВИД ИМУЩЕСТВЕННЫХ ПРАВ, ДАТА И НОМЕР ЗАПИСИ РЕГИСТРАЦИИ В ЕДИНОМ ГОСУДАРСТВЕННОМ РЕЕСТРЕ ПРАВ НА НЕДВИЖИМОЕ ИМУЩЕСТВО И СДЕЛОК С НИМ	СУБЪЕКТ ПРАВА
1	2	3	4	5	6
1.	г. Москва, г. Троицк, 39-й км Калужского шоссе	Земельный участок, подлежащий образованию в результате раздела земельного участка с кадастровым номером 50:54:0020407:3 (приложение № 1 к настоящему перечню)	-	Собственность, запись регистрации от 10.06.2013 № 77–77–17/013–2013–191	Общество с ограниченной ответственностью «Шелл Нефть»
2.	г. Москва, поселение Краснопахорское, вблизи д. Красная Пахра, 43-й км Калужского шоссе	Земельный участок, подлежащий образованию в результате раздела земельного участка с кадастровым номером 50:27:0020330:4 (приложение № 2 к настоящему перечню)	-	Собственность, запись регистрации от 30.09.2003 № 50–01/27–26/2003–236.1	Общество с ограниченной ответственностью «Прайт-Люкс-Т»
1	2	3	4	5	6
3.	г. Москва, поселение Десеновское, д. Десна, уч. 18ю	Земельный участок, подлежащий образованию в результате раздела земельного участка с кадастровым номером 50:21:0140106:135 (приложение № 3 к настоящему перечню)	-	Аренда, запись регистрации от 03.08.2005 № 50–50–21/030/2005–206	Общество с ограниченной ответственностью «Риюс»
4.	Местоположение: установлено относительно ориентира, расположенного в границах участка. Почтовый адрес ориентира: г. Москва, г. Троицк, 40-й км Калужское шоссе	Земельные участки, подлежащие образованию в результате раздела земельного участка с кадастровым номером 50:54:0010204:3 (приложение № 4 к настоящему перечню)	-	Собственность, запись регистрации от 07.07.2010 № 50–50–54/006/2010–150	Общество с ограниченной ответственностью «Октан»
5.	г. Москва, 38-й км Калужского шоссе	земельный участок	50:21:0140218:1	Аренда, запись регистрации от 08.07.2009 № 50–50/21/048/2009–209	Общество с ограниченной ответственностью «ШАРМ»