СООБЩЕНИЕ О ПЛАНИРУЕМОМ ИЗЪЯТИИ ЗЕМЕЛЬ

Сообщение о планируемом изъятии земельных участков и (или) иных объектов недвижимого имущества для государственных нужд (в порядке статьи 8 Федерального закона от 05.04.2013 № 43-ФЗ «Об особенностях регулирования отдельных правоотношений в связи с присоединением к субъекту Российской Федерации — городу федерального значения Москве территорий и о внесении изменений в отдельные законодательные акты Российской Федерации»)

В соответствии с федеральной целевой программой «Развитие транспортной системы России (2010–2020 гг.)», утвержденной постановлением Правительства Российской Федерации от 05.12.2001 № 848, в рамках реализации проекта: «Реконструкция с последующей эксплуатацией на платной основе автомобильной дороги М-3 «Украина» — от Москвы через Калугу, Брянск до границы с Украиной (на Киев), участок км 65 — км 173, Московская и Калужская области», II этап участок км 65 — км 124 (далее — Объект) планируется изъятие земельных участков и (или) иных объектов недвижимого имущества для государственных нужд на территории поселения Киевский Троицкого административного округа города Москвы (территория Новой Москвы).

Границы зоны планируемого размещения Объекта, в целях реконструкции которого предполагается изъятие земельных участков и (или) иных объектов недвижимого имущества для государственных нужд, отображены в документации по планировке территории Объекта, утвержденной распоряжением Федерального дорожного агентства (Росавтодор) от 02.04.2015 № 609-р и опубликованной на официальном сайте по адресу: http://tinao.mos.ru.

Заинтересованные лица могут получить информацию о предполагаемом изъятии земельных участков и (или) иных объектов недвижимого имущества для государственных нужд, а также подать (направить заказным письмом с уведомлением о вручении) заявление об учете прав на объекты недвижимого имущества по адресу: 127006, Москва, Страстной бульвар, 9, Государственная компания «Российские автомобильные дороги»,
E-mail: info@russianhighways.ru.

Обращения, направляемые нарочно, принимаются в рабочие дни с 9:00 до 18:00 (в пятницу и предпраздничные дни с 9:00 до 16:45).

Телефон отдела документационного обеспечения 8 (495) 727-11-95, доб. 31–95.

Список земельных участков, затрагиваемых предстоящим изъятием:

1. Земельный участок с кадастровым номером 77:21:0000000:50, расположенный по адресу (описание местоположения): г. Москва, поселение Киевский, к юго-западу от д. Шеломово.
2. Несформированный в соответствии с действующим законодательством земельный участок из земель в кадастровом квартале 77:21:0130210 (граничащий с земельным участком с кадастровым номером 77:21:0000000:50).

6

Приложение № 2
к Перечню распоряжения Департамента городского имущества города Москвы
от 04 АПР 2016 № 7199

Схема расположения земельного участка по адресу: г. Москва, поселение Марушкинское, поселок совхоза Крекшино на кадастровой карте территории

Кадастровый квартал № 77:18:0170208	Учетный номер ДГИ ЗУ 1: 11/01/06160, ЗУ 2: 11/01/06105

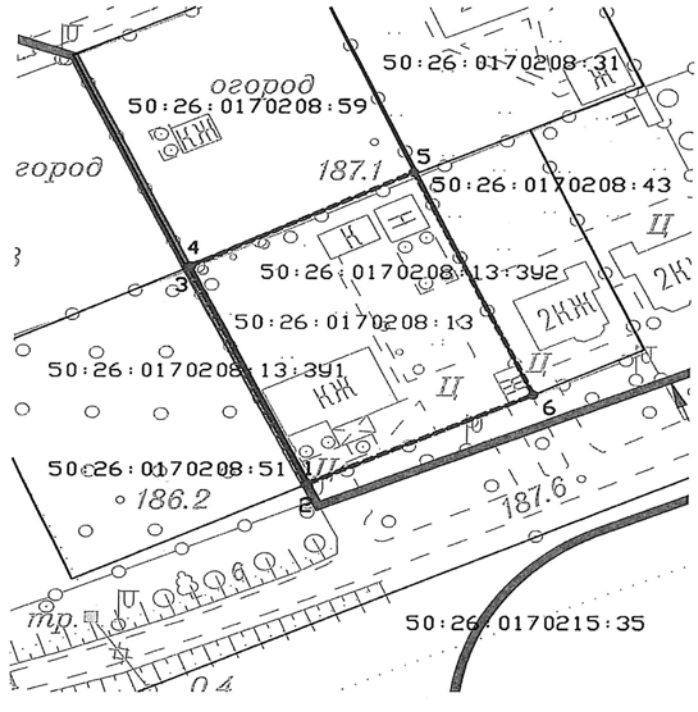

Проектная площадь изымаемого земельного участка **ЗУ 1 = 13 кв. м.**

Масштаб **1:800**

5

Приложение № 1
к Перечню распоряжения Департамента городского имущества города Москвы
от 04 АПР 2016 № 7199

Схема расположения земельного участка по адресу: г. Москва, поселение Марушкинское, поселок совхоза Крекшино на кадастровом плане территории

Кадастровый квартал № 77:18:0170208	Учетный номер ДГИ ЗУ 1: 11/01/06158, ЗУ 2: 11/01/06159

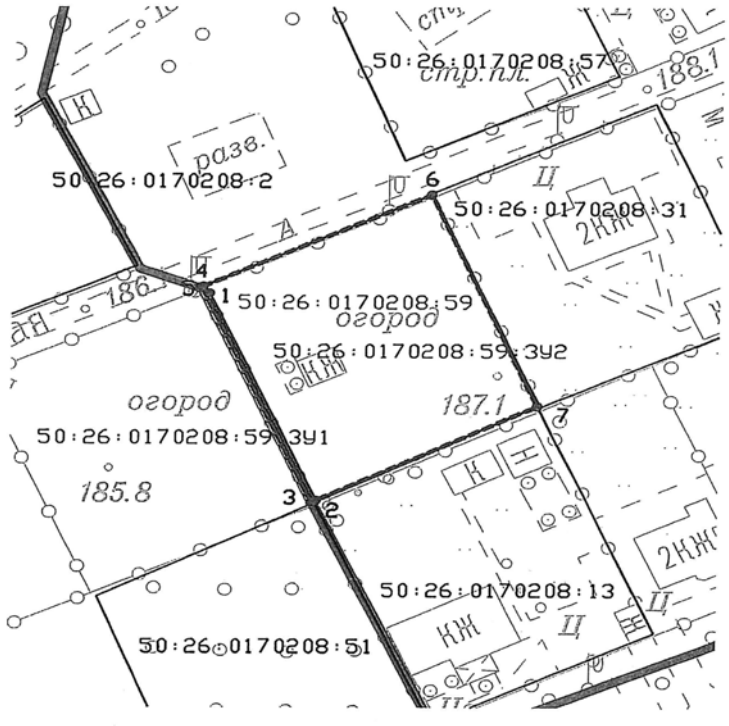

Проектная площадь изымаемого земельного участка **ЗУ 1 = 30 кв. м.**

Масштаб **1:800**

7

Приложение № 3
к Перечню распоряжения Департамента городского имущества города Москвы
от 04 АПР 2016 № 7199

Схема расположения земельного участка по адресу: г. Москва, поселение Марушкинское, СНТ «Крекшино ГПЗ-1» на кадастровой карте территории

Кадастровый квартал № 77:18:0170204	Учетный номер ДГИ ЗУ 1: 11/01/06164, ЗУ 2: 11/01/06165, ЗУ 3: 11/01/06166, ЗУ 4: 11/01/06167

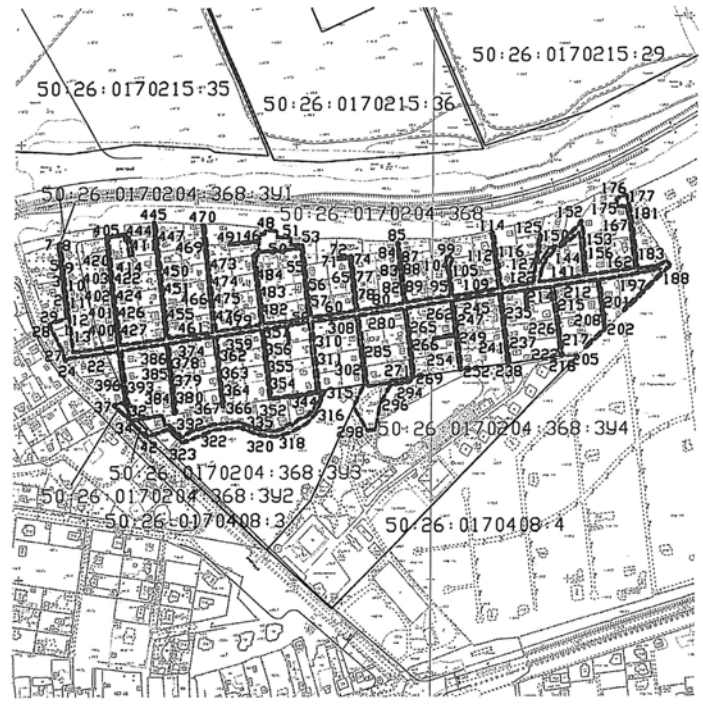

Проектная площадь изымаемых земельных участков:
ЗУ 1 = 2 084 кв. м.
ЗУ 2 = 215 кв. м.
ЗУ 3 = 211 кв. м.

Масштаб **1:6000**