

Эксперты нашли решение по дачной амнистии

В столичном управлении Росреестра экспертный совет обсудил актуальные вопросы регистрации прав собственности, расположенной на земельных участках под индивидуальное жилищное строительство (ИЖС), которые попадают под дачную амнистию.

В ходе обсуждения был поднят вопрос проведения правовой экспертизы в целях исключения случаев самовольного строительства. По итогам встречи был выработан единый подход для решения вопросов регистрации прав по дачной амнистии. Члены экспер-

ного совета согласились с тем, что необходимо вести широкую разъяснительную работу среди населения по вопросам получения разрешения на строительство объектов недвижимости на землях под ИЖС.







Знания сохраняют здоровье

Уникальный цикл образовательных программ «Мы — за здоровый образ жизни» для людей старшего поколения стартовал 15 марта при поддержке Ресурсного центра Комитета общественных связей города Москвы.

Программа для людей старшего поколения состоит из трех частей: основы сохранения физического и психического здоровья, навыки медицинской профилактики. За 2016 год планируется обучить около 1500 москвичей.

МЕДИЦИНА



Перечень объектов недвижимого имущества, подлежащих изъятию для государственных нужд

№ п/п	АДРЕС ОБЪЕКТА НЕДВИЖИМОГО ИМУЩЕСТВА	ОБЪЕКТ НЕДВИЖИМОГО ИМУЩЕСТВА, ПОДЛЕЖАЩИЙ ИЗЪЯТИЮ	КАДАСТРОВЫЙ НОМЕР (УСЛОВНЫЙ НОМЕР)	ВИД ИМУЩЕСТВЕННЫХ ПРАВ, ДАТА И НОМЕР ЗАПИСИ РЕГИСТРАЦИИ В ЕДИНОМ ГОСУДАРСТВЕННОМ РЕЕСТРЕ ПРАВ НА НЕДВИЖИМОЕ ИМУЩЕСТВО И СДЕЛОК С НИМ	СУБЪЕКТ ПРАВА
1.	Местоположение установлено относительно ориентира, расположенного в границах участка. Почтовый адрес ориентира: г. Москва, п. Сосенское, вблизи д. Николо-Хованское, уч. 12	Земельный участок, подлежащий образованию в результате раздела земельного участка с кадастровым номером 50:21:0120114:103 (приложение № 1 к настоящему перечню)	-	Собственность, запись регистрации от 15 октября 2009 г. № 50-50-21/068/2009-281	Общество с ограниченной ответственностью «Держава»
2.	г. Москва, п. Сосенское, д. Николо-Хованское	Земельный участок, подлежащий образованию в результате раздела земельного участка с кадастровым номером 77:17:0120114:3733 (приложение № 2 к настоящему перечню)	-	Собственность, запись регистрации от 15 сентября 2015 г. № 77-77/017-77/017/073/2015-382/1	Общество с ограниченной ответственностью «Держава»
3.	Местоположение: установлено относительно ориентира, расположенного в границах участка. Почтовый адрес ориентира: г. Москва, п. Сосенское, д. Летово, уч. 75	Земельный участок, подлежащий образованию в результате раздела земельного участка с кадастровым номером 50:21:0120114:504 (приложение № 3 к настоящему перечню)	-	Собственность, запись регистрации от 15 октября 2012 г. № 77-77-17/035/2012-979	Закрытое акционерное общество «Проект-Град»
4.	Местоположение установлено относительно ориентира, расположенного в границах участка. Почтовый адрес ориентира: г. Москва, п. Московский, в районе д. Картмазово, уч. 20/1	Земельный участок, подлежащий образованию в результате раздела земельного участка с кадастровым номером 50:21:0110504:58 (приложение № 4 к настоящему перечню)	-	Собственность, запись регистрации от 24 декабря 2015 г. № 77-77/017-77/017/085/2015-715/2	Акционерное общество «КРОКУС ИНТЕРНЭШНЛ» CROCUS INTERNATIONAL

ИЗВЕЩЕНИЕ О ПРОВЕДЕНИИ СОБРАНИЯ О СОГЛАСОВАНИИ МЕСТОПОЛОЖЕНИЯ ГРАНИЦЫ ЗЕМЕЛЬНОГО УЧАСТКА

Кадастровым инженером Монаховой Ксенией Анатольевной, почтовый адрес: 143302, Московская область, г. Наро-Фоминск, ул. Московская, д. 23, кв. 5, адрес электронной почты: ksunyatom@yandex.ru, контактный тел. 8 (915) 090-77-33, номер квалификационного аттестата 50-11-771, в отношении земельного участка с кадастровым номером 50:26:0150801:277, расположенного по адресу: город Москва, д. Руднево, уч. 118, выполняются кадастровые работы по уточнению местоположения границы земельного участка. Заказчиком кадастровых работ является Куликов Сергей Иванович, проживающий по адресу: г. Москва, п. Новогородское, д. Яковлевское, д. 126, кв. 61, тел. 8 (903) 135-80-77. Собрание заинтересованных лиц по поводу согласования местоположения границы состоится

по адресу: Московская область, г. Наро-Фоминск, ул. Ефремова, д. 7а (ООО «Наракадастр») 18.04.2016 г. в 10 часов 30 минут. С проектом межевого плана можно ознакомиться по адресу: Московская область, г. Наро-Фоминск, ул. Ефремова, д. 7а (ООО «Наракадастр»). Возражения по проекту межевого плана и требования о проведении согласования местоположения границ земельных участков на местности принимаются с 18.03.2016 г. по 18.04.2016 г. по адресу: Московская область, г. Наро-Фоминск, ул. Ефремова, д. 7а (ООО «Наракадастр»). Смежные земельные участки, с правообладателями которых требуется согласовать местоположение границы: г. Москва, поселение Новогородское, д. Руднево, ул. Раздольная, уч-к 24 (КН № 50:26:0150506:151). При проведении согласования местоположения границ при себе необходимо иметь документ, удостоверяющий личность, а также документы о правах на земельный участок.

ПЕРЕСЕЛЯЕМ В ПАНСИОНАТ

Поможем в переезде в пансионат для пожилых людей на постоянное проживание!

(495) 780-58-58

ООО «Полное доверие» ОГРН 1157746545483
Реклама

Не откладывайте на завтра, живите сейчас!

- ✓ Полное обеспечение;
- ✓ Внимание персонала;
- ✓ Постоянное общение;
- ✓ Забота о здоровье 24ч.

