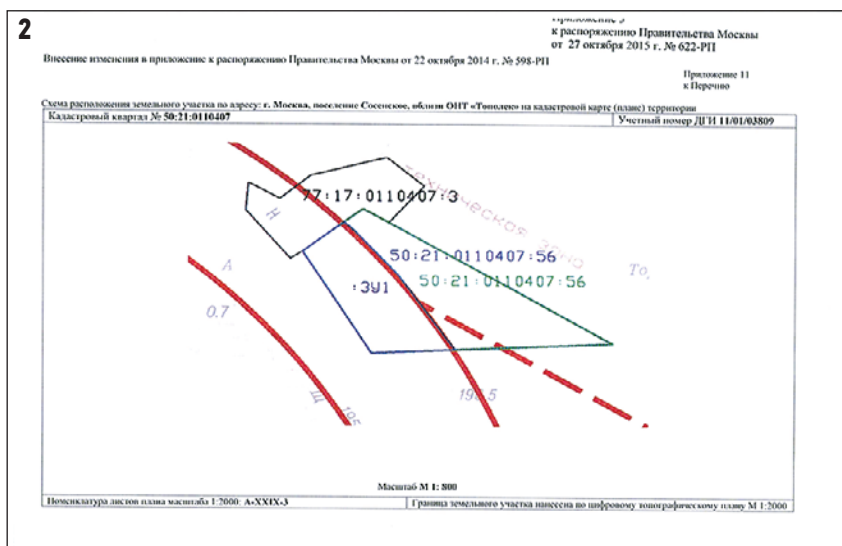
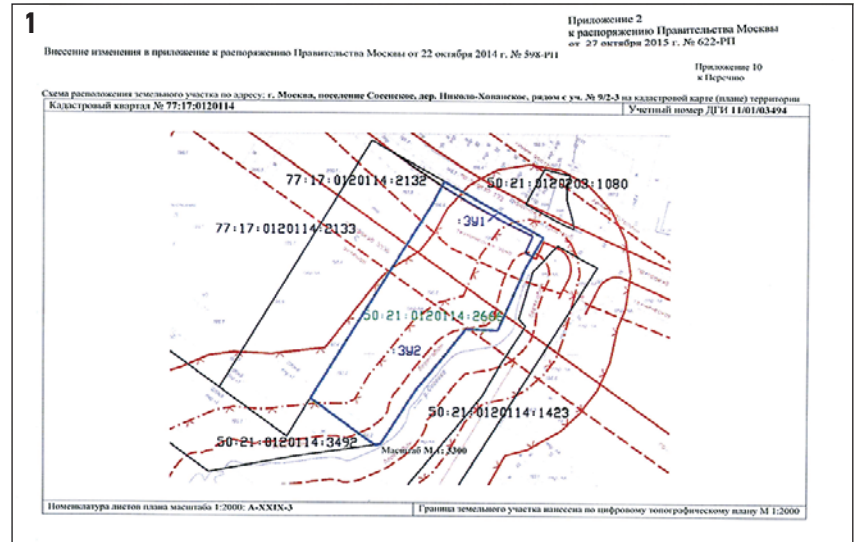


ОПОВЕЩЕНИЕ ОБ ИЗЪЯТИИ УЧАСТКОВ



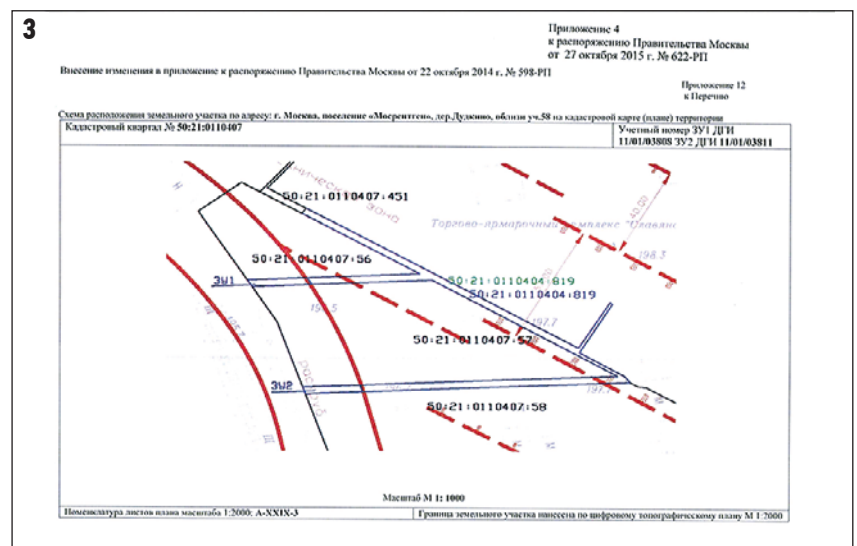
Распоряжение Правительства Москвы
27 октября 2015 г. № 622-РП
О внесении изменений в распоряжение Правительства Москвы от 22 октября 2014 г. № 598-РП

В соответствии с Законом города Москвы от 8 июля 2009 г. № 25 «О правовых актах города Москвы»:
1. Внести изменения в распоряжение Правительства Москвы от 22 октября 2014 г. № 598-РП «Об изъятии для государственных нужд земельных участков для целей реконструкции автодороги от Киевского шоссе до Калужского шоссе (деревня Саларьево — деревня Мамыри) (Троицкий административный округ города Москвы);
1.1. В преамбуле распоряжения слова «со статьями 49, 55, 63 Земельного кодекса Российской Федерации» заменить словами «с Земельным кодексом Российской Федерации»;
1.2. Пункт 4 приложения к распоряжению, приложение 4 к Перечню приложения к распоряжению признать утратившим силу;
1.3. Приложение к распоряжению дополнить пунктами 24–31 в редакции согласно приложению 1 к настоящему распоряжению;
1.4. Приложение к распоряжению дополнить приложением 10 к Перечню в редакции согласно приложению 2 к настоящему распоряжению;
1.5. Приложение к распоряжению дополнить приложением 11 к Перечню в редакции согласно приложению 3 к настоящему распоряжению;
1.6. Приложение к распоряжению дополнить приложением 12 к Перечню в редакции согласно приложению 4 к настоящему распоряжению;
1.7. Приложение к распоряжению дополнить приложением 13 к Перечню в редакции согласно приложению 5 к настоящему распоряжению;
1.8. Приложение к распоряжению дополнить приложением 14 к Перечню в редакции согласно приложению 6 к настоящему распоряжению.
2. Контроль за выполнением настоящего распоряжения возложить на заместителя мэра Москвы в Правительстве Москвы по вопросам экономической политики и имущественно-земельных отношений Сергеину Н. А. и заместителя мэра Москвы в Правительстве Москвы по вопросам градостроительной политики и строительства Хуснуллина М. Ш.

Мэр Москвы С. С. Собянин



1 Схема расположения земельного участка в деревне Николо-Хованское на кадастровой карте (плане) территории
2 План расположения земельного участка в поселении Сосенское, вблизи ОНТ «Тополек», на кадастровой карте (плане) территории
3 Схема расположения земельного участка в поселении Мосрентген, дер. Дукино, на кадастровой карте (плане) территории
4 Схема расположения земельного участка в районе поселка Мосрентген на кадастровой карте (плане) территории
5 Схема расположения земельного участка в районе поселка Мосрентген на кадастровой карте (плане) территории



Приложение 1 к распоряжению правительства Москвы от 27 октября 2015 года № 622-РП

№ п/п	АДРЕС ОБЪЕКТА НЕДВИЖИМОГО ИМУЩЕСТВА	ОБЪЕКТ НЕДВИЖИМОГО ИМУЩЕСТВА, ПОДЛЕЖАЩИЙ ИЗЪЯТИЮ	КАДАСТРОВЫЙ НОМЕР (УСЛОВНЫЙ НОМЕР)	ПЛОЩАДЬ, КВ. М	ВИД ИМУЩЕСТВЕННЫХ ПРАВ, ДАТА И НОМЕР ЗАПИСИ РЕГИСТРАЦИИ В ЕДИНОМ ГОСУДАРСТВЕННОМ РЕЕСТРЕ НА НЕДВИЖИМОЕ ИМУЩЕСТВО СДЕЛОК С НИМ	СУБЪЕКТ ПРАВА
24	г. Москва, поселок Мосрентген, ОНТ «Тополек»	Земельный участок	77:17:0120114:2131	207	Собственность, запись регистрации от 24 сентября 2014 г. № 77-77-17/036/2014-223	Общество с ограниченной ответственностью «Стройгарант»
25	г. Москва, п. Сосенское, в районе Николо-Хованского кладбища	Земельный участок	77:17:0120114:2129	139	-	Общество с ограниченной ответственностью «Аэлита»
26	г. Москва, поселение Мосрентген, пос. завода Мосрентген, ул. Героя России Соломатина, вл. 31а	Земельный участок	77:17:0120203:338	23	-	Общество с ограниченной ответственностью «Ресурсинвест»
27	г. Москва, поселение Сосенское, д. Николо-Хованское, уч. 9/2-3	Земельный участок, подлежащий образованию в результате раздела земельного участка с кадастровым номером 50:21:0120114.2666 (приложение 10 к Перечню)	-	672	Собственность, запись регистрации от 26 апреля 2010 г. № 50-50-21/029/2010-372	Закрытое акционерное общество «Вюрт-Русь»
28	г. Москва, поселение Сосенское, о/т «Тополек», уч. 1	Земельный участок, подлежащий образованию в результате раздела земельного участка с кадастровым номером 50:21:0110407:56 (приложение 11 к Перечню)	-	768	Собственность, запись регистрации от 19 января 2011 г. 50-50-21/126/2010-255	Общество с ограниченной ответственностью «Стройгарант»
29	г. Москва, поселение Мосрентген, дер. Дукино, уч. 58	Земельный участок, подлежащий образованию в результате раздела земельного участка с кадастровым номером 50:21:0110404:819 (приложение 12 к Перечню)	-	80	Собственность, запись регистрации от 6 июня 2012 г. № 50-50-21/056/2012-404	Лешиков Владимир Андреевич
30	г. Москва, п. Сосенское, в районе пос. Мосрентген	Земельный участок, подлежащий образованию в результате раздела земельного участка с кадастровым номером 50:21:0120144:221 (приложение 13 к Перечню)	-	435	Собственность, запись регистрации от 15 июня 2009 г. № 50-50-21/048/2009-306	Общество с ограниченной ответственностью «Бакальдринвест»
31	г. Москва, поселок Мосрентген, в районе д. Мамыри, ГСК «Тополь», уч. 18г/1	Земельный участок, подлежащий образованию в результате раздела земельного участка с кадастровым номером 50:21:0120144:764 (приложение 14 к Перечню)	-	98	Постоянное (бессрочное) пользование, запись регистрации от 9 июня 2000 г. № 50-01.21-1.2000-585.1	Гаражно-строительный кооператив «Тополь»