

# ОПОВЕЩЕНИЕ ОБ ИЗЪЯТИИ УЧАСТКОВ

Правительство Москвы  
 Распоряжение  
 13 октября 2015 года № 592-РП

Об изъятии для государственных нужд земельных участков — для целей строительства участка автодороги от Боровского шоссе до пересечения с улицы Горького в поселке Кокошкино (подход к эстакаде на 33-м км Киевского направления Московской железной дороги) (Новомосковский административный округ города Москвы). В соответствии с Земельным кодексом Российской Федерации, статьями 279 и 281 Гражданского кодекса Российской Федерации, Федеральным законом от 25 октября 2001 года № 137-ФЗ «О введении в действие Земельного кодекса Российской Федерации», от 5 апреля 2013 года № 43-ФЗ «Об особенностях регулирования отдельных правоотношений в связи с присоединением к субъекту Российской Федерации городу федерального значения Москве территорий и о внесении изменений в отдельные законодательные акты Российской Федерации», постановлением Правительства Москвы от 24 декабря 2013 года № 874-ПП «Об утверждении проекта планировки участка линейного объекта улично-дорожной сети — автомобильного путепровода на 33-м километре Киевского направления МЖД для осуществления мероприятий по реконструкции одноуровневого ж/д переезда на 33-м км ПК 4 Киевского направления, участок Москва — Бенасово, о.п. Кокошкино/ул. Железнодорожная, поселение Кокошкино города Москвы», постановлением Правительства Москвы от 25 февраля 2014 года № 77-ПП «О порядке взаимодействия органов исполнительной власти города Москвы при осуществлении мероприятий, направленных на обеспечение строительства объектов капитального строительства в рамках реализации адресной инвестиционной программы города Москвы», а также в целях реализации постановления Правительства Москвы от 2 сентября 2011 года № 408-ПП «Об утверждении Государственной программы города Москвы «Развитие транспортной системы» на 2012–2016 годы и на перспективу до 2020 года» и от 30 сентября 2015 года № 630-ПП «Об Адресной инвестиционной программе города Москвы на 2015–2018 годы»:

1. Изъять для государственных нужд — для целей строительства участка автодороги от Боровского шоссе до пересечения с улицей Горького в поселке Кокошкино (подход к эстакаде на 33-м километре Киевского направления Московской железной дороги) — у правообладателей земельные участки согласно приложению к настоящему распоряжению.
2. Контроль за выполнением настоящего распоряжения возложить на заместителя мэра Москвы в Правительстве Москвы по вопросам экономической политики и имущественно-земельных отношений Сергунину Н. А. и заместителя мэра Москвы в Правительстве Москвы во вопросам градостроительной политики и строительства Хуснуллина М. Ш.

Мэр Москвы С. С. Собянин

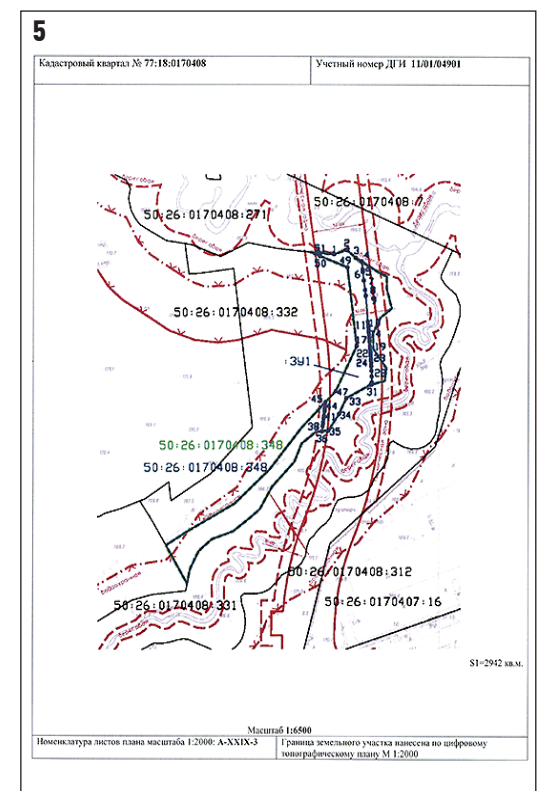
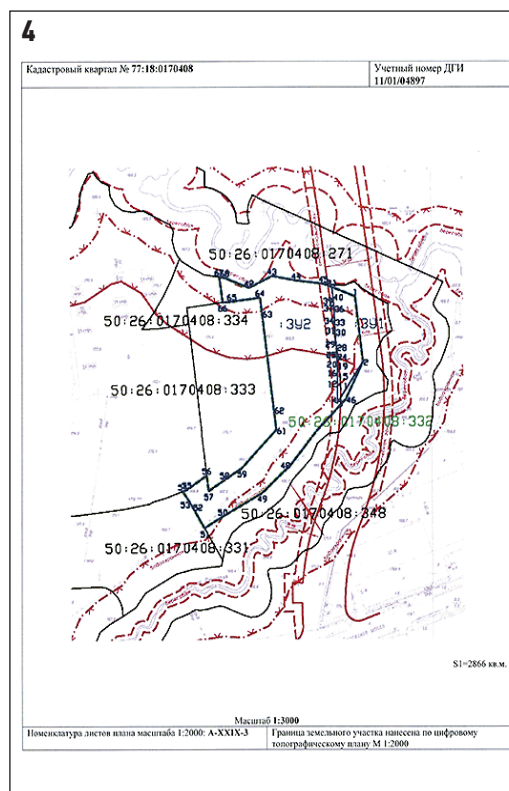
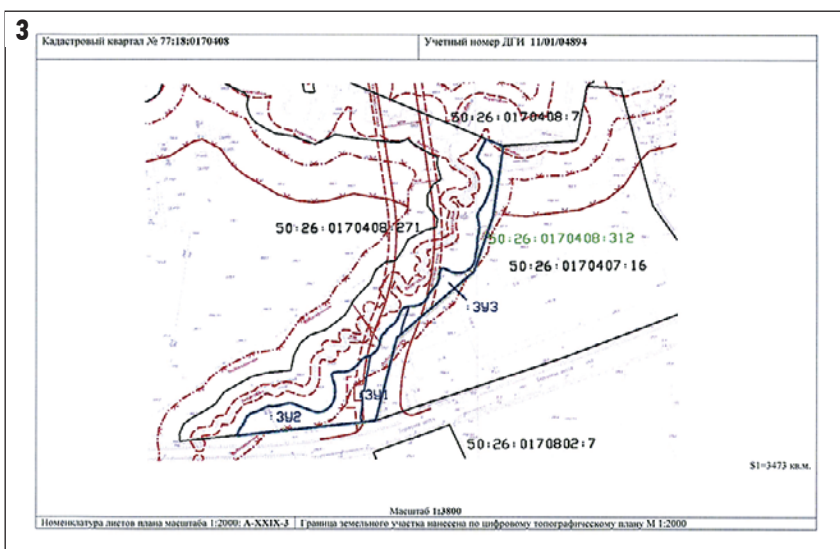
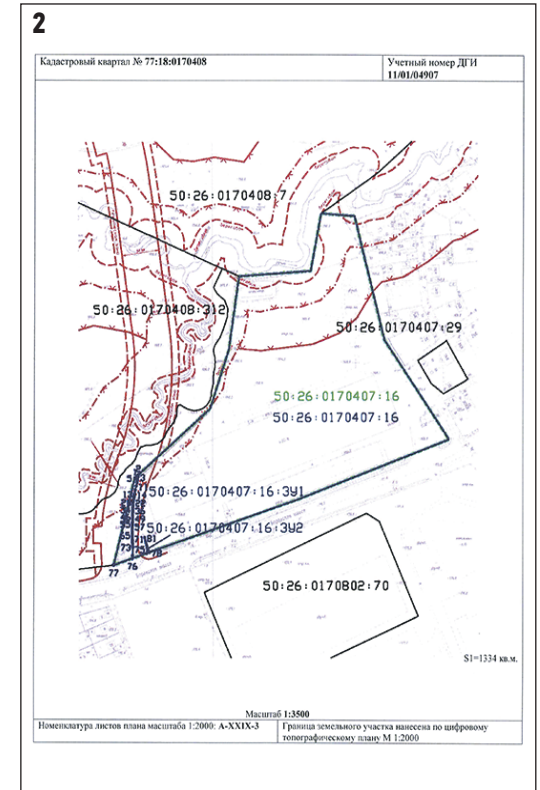
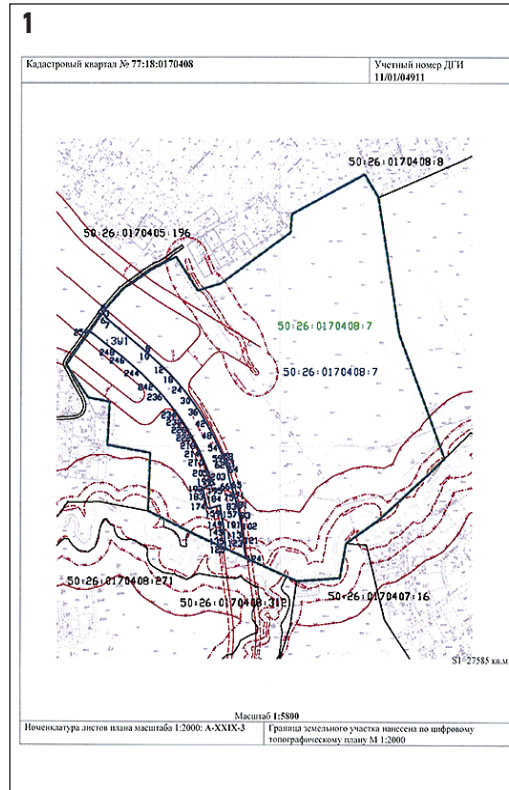


Схема расположения земельного участка по адресу: г. Москва, вблизи деревни Большое Свинорье, на кадастровой карте (плане) территории:

- 1 Приложение 1, кадастровый квартал №77:18:0170408
- 2 Приложение 2, кадастровый квартал №77:18:0170408
- 3 Приложение 3, кадастровый квартал №77:18:0170408
- 4 Приложение 4, кадастровый квартал №77:18:0170408
- 5 Приложение 5, кадастровый квартал №77:18:0170408
- 6 Приложение 6, кадастровый квартал №77:18:0170408

## Приложение к распоряжению Правительства Москвы от 13 октября 2015 года № 592-РП

№ п/п	АДРЕС ОБЪЕКТА НЕДВИЖИМОГО ИМУЩЕСТВА	ОБЪЕКТ НЕДВИЖИМОГО ИМУЩЕСТВА, ПОДЛЕЖАЩИЙ ИЗЪЯТИЮ	ОБЩАЯ ПЛОЩАДЬ/ИЗЪЯТНАЯ ПЛОЩАДЬ, кв. м	ВИД ИМУЩЕСТВЕННЫХ ПРАВ, ДАТА И НОМЕР ЗАПИСИ РЕГИСТРАЦИИ В ЕДИНОМ ГОСУДАРСТВЕННОМ РЕЕСТРЕ ПРАВ НА НЕДВИЖИМОЕ ИМУЩЕСТВО И СДЕЛОК С НИМ	СУБЪЕКТ ПРАВА
1	Москва, вблизи д. Санино	Земельный участок, подлежащий образованию в результате раздела земельного участка с кадастровым номером 50:26:0170408:7 (Приложение 1 к настоящему Перечню)	444282/27585	Собственность, запись регистрации от 20 июля 2007 г. № 50-50-77/015/2007-196	Общество с ограниченной ответственностью «Внуково-4»
2	г. Москва, д. Шарипово, ул. Придорожная, строение 1	Земельный участок, подлежащий образованию в результате раздела земельного участка с кадастровым номером 50:26:0170407:16 (Приложение 2 к настоящему Перечню)	92800/1334	Собственность, запись регистрации от 23 апреля 2009 г. № 50-50-77/012/2009-441	Общество с ограниченной ответственностью «Хонда Мотор РУС»
3	г. Москва, поселение Марушкинское, вблизи дер. Большое Свинорье	Земельный участок, подлежащий образованию в результате раздела земельного участка с кадастровым номером 50:26:0170408:312 (Приложение 3 к настоящему Перечню)	14890/3473	Собственность, запись регистрации от 25 октября 2010 г. № 50-50-77/008/2010-246	Общество с ограниченной ответственностью «Западная долина»
4	г. Москва, поселение Марушкинское, вблизи дер. Большое Свинорье	Земельный участок, подлежащий образованию в результате раздела земельного участка с кадастровым номером 50:26:0170408:332 (Приложение 4 к настоящему Перечню)	23227/2866	Собственность, запись регистрации от 2 июня 2012 г. № 50-50-77/030/2012-350	Общество с ограниченной ответственностью «Западная долина»
5	г. Москва, поселение Марушкинское, вблизи дер. Большое Свинорье	Земельный участок, подлежащий образованию в результате раздела земельного участка с кадастровым номером 50:26:0170408:348 (Приложение 5 к настоящему Перечню)	8118/2943	Собственность, запись регистрации от 2 июня 2012 г. № 50-50-77/030/2012-351	Общество с ограниченной ответственностью «Западная долина»
6	г. Москва, поселение Марушкинское, вблизи дер. Большое Свинорье	Земельный участок, подлежащий образованию в результате раздела земельного участка с кадастровым номером 50:26:0170408:271 (Приложение 6 к настоящему Перечню)	98459/7512	Собственность, запись регистрации от 25 октября 2010 г. № 50-50-77/043/2010-336	Общество с ограниченной ответственностью «Западная долина»

