

ГОРЯЧАЯ ЛИНИЯ

В газете работает горячая линия для жителей новых округов. Любой читатель может отправить sms на номер (929) 996-49-79 или написать письмо по адресу: newokruga@vm.ru. Ждем ваших советов, вопросов и интересных предложений.

ДОРОГИ

**АВТОТРАССЫ
ОБОЙДУТ
УГЛЫ**

СТР. 7

ТРАНСПОРТ

**ЩЕРБИНКА:
РАЗВЯЗКА
В ПЕРСПЕКТИВЕ**

СТР. 9




НОВЫЕ ОКРУГА

Бесплатный еженедельник префектуры Троицкого и Новомосковского административных округов Москвы

30.07.15
№ 26 (146)

ПРЕДЛОЖЕНИЯ ЖИТЕЛЕЙ ПРИНЯТЫ

Услышим каждого



**ДМИТРИЙ
НАБОКИН**
ПРЕФЕКТ ТИАО

СЛОВО ВЛАСТИ



**Замечания и пожелания горожан
нашли отражение в территориальных
схемах развития Новой Москвы.**

Как теперь пройдут дороги

СТР. 4-15

18 июля 2015 года 10:33 Поселение Вороновское. Префект ТиАО Дмитрий Набокин (в центре) и его заместитель по ЖКХ Игорь Малыгин (справа) проверили свежеположенный асфальт и обсудили с начальником железнодорожной станции Кресты Ольгой Горячевой, как лучше использовать станцию для местных жителей

ВЛАДИМИР СМОЛЯНОВ

За последние три года нам с вами удалось проделать колоссальную работу по подготовке территориальных схем развития ТиАО. И хотя столь важный документ разрабатывали лучшие эксперты Москомархитектуры и НИИПИ Генплана, финальную точку в нем вправе поставить только сами жители Новой Москвы. На их суд в феврале на экспозиции в Троицке и Щербинке представили схемы развития для каждого поселения ТАО и НАО, а в марте прошли и публичные слушания. Я рад отметить, что представленные схемы вызвали живой интерес жителей: поступило около 30 000 обращений с конкретными пожеланиями, предложениями и поправками. И тогда мы пообещали: каждое обращение будет услышано, специальная рабочая группа проведет оценку, внесет поправки в итоговую редакцию территориальных схем. И сегодня могу с уверенностью сказать: ни одно из замечаний не осталось без внимания: жители помогли уточнить и улучшить проекты терсхем, а значит, вместе нам удалось сделать большой шаг к процветанию Новой Москвы.

Уважаемые читатели! Перед вами сегодня особенный номер — тематический. Он целиком и полностью посвящен главной теме последнего времени — итогам публичных слушаний по проекту территориальной схемы развития Троицкого

и Новомосковского административных округов. О том, какие изменения и предложения приняты в план будущего развития Новой Москвы, который подготовили ведущие градостроительные эксперты столицы, как будут развиваться ее уличная и дорожная сеть

и строиться административные здания, детские сады, поликлиники и школы, почему ту или иную дорогу отодвинули, а завод не построят, когда придут в деревни газ и вода и что еще будет построено для нас с вами — все в этом номере.



Садики растут как грибы

В августе в Троицком и Новомосковском административных округах станет на четыре детских сада больше, сообщил руководитель столичного Департамента развития новых территорий Владимир Жидкин. Их планируется открыть в микрорайоне Бунин-

ский (поселение Сосенское, на 290 мест), микрорайоне Бутовские аллеи (там же, на 185 мест), в жилом комплексе «Перedelкино Ближнее» (поселение Внуковское, на 250 мест) и в городе Щербинке (жилой комплекс «Прима Парк», на 140 мест).

СПЕШИТЕ!

На фестивале «Московская окрошка», который состоится 1 августа, вы можете оформить подписку на газету «Вечерняя Москва» на четыре месяца 2015 г. по специальным ценам. Праздник пройдет по адресу: город Троицк, Сиреневый бул., 1 с 12:00 до 15:00.

Бюджет богатеет

По словам руководителя Департамента развития новых территорий столицы Владимира Жидкина, за три года на территории Новой Москвы ввели в эксплуатацию семь миллионов квадратных метров недвижимости, по-

строены новые объекты, на основе которых создано 80,5 тысячи вакансий, а отчисления доходов с территории в городской бюджет увеличились более чем в 1,8 раза, что составляет 10,5 миллиарда рублей дополнительного дохода.

ДОСТИЖЕНИЯ



PHOTOPRESS



1 21 мая 2015 года. Сосенское. Реконструкция Калужского шоссе 2 14 июля 2015 года. За круглым столом — ведущие эксперты в градостроительной сфере столицы. 3 15 июля 2015 года. Новые Ватутинки. По просьбам жителей новые дороги прокладываются вдалеке от жилых домов

ЗА ЧЕТЫРЕ МЕСЯЦА РАССМОТРЕНО ТРИДЦАТЬ ТЫСЯЧ ПРЕДЛОЖЕНИЙ

АЛЕКСАНДР ГАНДЕВ
newokrug@vm.ru

В зале совещаний Центрального дома архитектора 14 июля было не протолкнуться. Люди стояли в проходах, журналисты строчили в блокнотах, телекамеры снимали, вспышки щелкали, фотографы кружили вокруг «эпизентра». Точка притяжения происходящего — круглый стол, за которым собрались ведущие эксперты в градостроительной сфере столицы. Тема для обсуждения — самая что ни на есть актуальная: обновленные с учетом мнения жителей проекты схем территориального развития ТиНАО. Поэтому и разговор шел прямой, без официоза: никаких

выходов к трибуне, никаких чтений по бумажке, все реплики — только с мест.

30 000 ВОПРОСОВ

В самом начале дискуссии префект ТиНАО Дмитрий Набокин сообщил собравшимся: — С момента публичных слушаний прошло уже четыре месяца, и люди — те, кто задавал вопросы, направлял предложения, — хотят знать, чем в итоге обернулась дискуссия. Появились версии, что дело попросту заглохло: пожелания граждан собрали — и забыли...

Как пояснил Дмитрий Набокин, в реальности дело обстоит ровным счетом наоборот: все эти месяцы — с марта по июль — рабочая группа,

созданная по итогам общественных слушаний, без перерыва обрабатывала обращения и предложения, поступившие от граждан. — Объем немалый — в общей сложности жители ТиНАО оставили 30 тысяч письменных и устных замечаний, — отметил префект. — Так что четыре месяца — это даже быстро. И сегодня я рад сообщить, что этот этап принятия территориальных схем завершён. Поправки жителей внесены в окончательный проект. Именно для того, чтобы рассказать об изменениях, которые были внесены по просьбам москвитей, депутатское объединение «Новые возможности», в состав которого входят парламентарии различных поселений ТиНАО, организовало данный круглый стол.



БЕСПРЕЦЕДЕНТАЯ ОТКРЫТОСТЬ

В свою очередь председатель депутатского объединения Александр Цыганков в своем выступлении отметил, что в законодательстве о принятии схем территориального развития, на его взгляд, допущен досадный, но существенный пробел.

? СПРАВКА

ТиНАО образовано 1 июля 2012 года. В его состав входит 21 поселение. Общая площадь новых территорий составляет 148 тысяч гектаров. Население Новой Москвы составляет более 302 тысяч человек.

ДИСКУССИЯ



Наталья Молодцова показала где раки зимуют

Ветеринарный врач 1-й категории Наталья Молодцова (на фото) из ТиНАО заняла второе место в конкурсе «Московские мастера» в номинации «Ветеринарный врач». — Стеорией справилась легко, а вот практика была сложна. Но я сумела сосредоточиться, — рассказала

«НО» Наталья. — А в профессии я 19 лет, хотела лечь, но оказалось, что заниматься экспертизой не менее интересно. Наталья окончила в Санкт-Петербурге Академию ветеринарной медицины, занимается танцами, режиссурой и считает себя творческой личностью.



400

школ и детских садов будет построено в Новой Москве в ближайшие десять лет — до конца 2025 года.

Госуслуги с доставкой

Мобильные офисы госуслуг «Мои документы» в августе посетят ТиНАО 50 раз. Несколько специалистов центров госуслуг проведут совместно с специалистами Московского городского бюро техинвентаризации.

Жители ТиНАО могут получить в мобильных офисах 30 услуг от 17 органов власти. Здесь можно узнать о налогах и сборах и порядке их оплаты, запросить справку об исполнении обязанности по уплате штрафов, пеней и так далее.

АКЦИЯ

— Не предусмотрен этап обязательного отчета об итогах рассмотрения замечаний, поступивших от граждан в ходе публичных слушаний проектов, — сообщил Цыганков. — Вместе с коллегами по депутатскому объединению мы сочли нужным исправить этот недочет. Мы обратились к преемнику, экспертам в градостроительной отрасли, к общественности с просьбой провести данный круглый стол. Причем это мероприятие ничем не регламентировано. И я рад отметить, что приглашенные эксперты с готовностью откликнулись. Потому что, полагаю, им есть что сказать москвичам, есть в чем отчитаться.

Александр Цыганков добавил, что на сайте Москомархитектуры было опубликовано официальное приглашение: принять участие в круглом столе мог каждый желающий. И многие действительно откликнулись. Так, например, руководитель Департамента по развитию проектов строительной компании «ДОНСТРОЙ» Игорь Ляшенко поблагодарил за приглашение принять участие в таком необычном мероприятии. — В своей практике подобное я наблюдаю впервые: публичные слушания мало кто проводит так, чтобы не было, как говорится, мучительно сложно. А чтобы уж после публичных слушаний проводился еще и круглый стол с подведением итогов — такое вообще ни разу видеть не доводилось... Это очень приятно, это показывает всю серьезность подхода и того, что происходит на территории. По каждой позиции отрабатываются вопросы, мнения граждан.

ны, выверены — чтобы исключить все риски. — Я хотел бы выразить благодарность жителям Новой Москвы за ту большую работу, которую они проделали: люди потратили время и силы, чтобы помочь сформировать видение, как Новой Москве развиваться дальше. И это чрезвычайно важно. Ведь принятие градостроительной документации — ключевой этап стабильного развития территории в интересах жителей, в интересах всей Москвы. Ведь территориальные схемы Троицкого и Новомосковского административных округов — это долгосрочный план, задающий общие направления развития поселений до 2035 года. И я рад, что этот план мы выработали все вместе — с учетом интересов каждого поселения.

В ЦЕНТРЕ ВНИМАНИЯ — ВОПРОСЫ МОСКВИЧЕЙ

Надо сказать, что повестка дня круглого стола была выстроена сообразно повестке дня, которую обозначили жители. Дискуссия свелась к обсуждению трех ключевых составляющих плана развития новых территорий: строительства дорожно-транспортной сети, проблем инженерной инфраструктуры, а также размещения социальных и промышленных объектов на территории ТиНАО. Исполняющий обязанности директора ГУП НИИПИ Генплана Москвы Михаил Крейстмейн, также участвовавший в заседании круглого стола, пояснил, что наибольшую заинтересованность москвичи проявили в вопросах развития дорожно-транспортной сети. — Статистика такова: сегодня потребности в транс-

портной инфраструктуре на новых территориях Москвы чрезвычайно велики. Маятниковая миграция затрагивает более половины населения: так, 42 процента жителей ТиНАО ежедневно ездят в так называемую старую Москву, еще 12 процентов транспортных потоков выходят на территорию Московской области — это все направления. В общей сложности более половины жителей ежедневно выезжают за пределы территории ТиНАО. И только 46 процентов — это передвижения внутри присоединенной территории. На таком фоне транспортно-дорожная сеть новых округов должна развиваться форсированными темпами. — Отсутствие хо-

рошо развитой транспортной инфраструктуры сегодня напрямую влияет на качество жизни, — поддержал коллегу зампред Москомархитектуры Сергей Костин. Михаил Крейстмейн констатировал, что именно чрезмерная нагрузка на существующую дорожную сеть вызвала серьезные нарекания у многих жителей. Людей можно понять: никто не хочет, чтобы у него под окнами ежедневно собирались пробки, стены сотрясали вибрации, а в окна дымили свинцовыми выбросами большегрузных фур. — Решение тут может быть только одно, — уверен Крейстмейн, — развивать сеть дорог комплексно, разгружать главные магистрали, выводить поперечные направления. Когда через железную дорогу существует не один переезд, а пять, проблема пробок и экологических рисков начинает решаться. Примерно эта идеология с учетом поправок жителей заложена в территориальные схемы.

подключился к дискуссии: — Дополнительную сумятицу внесло и то, что схемы на публичных слушаниях были представлены в масштабе 1:50 000. Фактически, в одном миллиметре — 50 метров. Поэтому неудивительно, что даже самая тонкая линия на схеме не может показать ситуацию с точностью до метра. В любом случае, чтобы исключить все недомолвки, рабочая группа дополнительно перепроверила ситуацию на местах: расстояния в каждом конкретном случае, по которому поступили обращения, будут соблюдены.

ЭКОЛОГИЯ — В ПЕРВУЮ ОЧЕРЕДЬ

Впрочем, не только автодороги, как выясняется, волнуют горожан. Так, на заседании затронули тему водоснабжения. Выяснилось, перспективы хорошие: у городских властей уже сформированы планы по строительству водопроводов большого диаметра, которые запитают водой из московской системы водоснабжения более половины территории Новой Москвы. На эти цели из бюджета выделяются миллиардные суммы. Но, как заметил на заседании круглого стола вице-президент по стратегическому развитию НИИПИ градостроительного и системного проектирования Дмитрий Савин, небольшие риски остаются. — Наш институт детально исследовал состояние вод-

ного баланса территории Новой Москвы, — сообщил Дмитрий Савин. — Он очень уязвим, так как сведение лесов в глобальном масштабе может привести к изменению водного баланса настолько, что территории могут пересохнуть. В этой связи эксперт попросил коллег из Института Генплана Москвы дополнительно проработать вопросы защиты экосистемного каркаса ТиНАО.

ОПАСНОЕ СОСЕДСТВО?

Наконец, значительное внимание собравшихся было приковано к замечаниям жителей по строительству промышленных и социальных объектов. Так, жители поселения Михайлово-Ярцевское оказались обеспокоены слухами о возможном строительстве мусоросжигательного завода: более 300 человек подписали под петицией об отмене данного проекта. Эксперт Москомархитектуры, начальник управления развития новых территорий Марина Егорова развеяла все домыслы: никакого мусорного полигона в поселении не будет — даже не планировался. Аналогичная ошибка случилась и в городском округе Троицк, где жители с удивлением обнаружили пункт о строительстве СИЗО. На это заместитель председателя Москомархитектуры пояснил: — Это была техническая ошибка. СИЗО не будет. МВД просило о расширении одного из своих административных зданий. Оно и было истолковано как «следственный изолятор». На самом деле ничего подобного не планируется. На данный момент этот факт четко обозначен в новой редакции схемы ТАО. Кроме того, горожане Троицка выступали и против появления по соседству четырех специализированных диспансеров: кожно-венерологического, наркологического, туберкулезного и психоневрологического. — Совместно со столичным Департаментом здравоохранения мы рассмотрели вопрос о пересмотре планов данного строительства. В итоге вопрос был решен с учетом мнения жителей: указанные диспансеры в городском округе Троицк строиться не будут.

ЧЕТЫРЕ МЕСЯЦА РАБОЧАЯ ГРУППА ОБРАБАТЫВАЛА ПРЕДЛОЖЕНИЯ, ПОСТУПИВШИЕ ОТ ЖИТЕЛЕЙ

ТРАНСПОРТ, ИНФРАСТРУКТУРА И СОЦИАЛЬНЫЕ ОБЪЕКТЫ

Действительно, как сообщил заместитель председателя Москомархитектуры Сергей Костин, принявший участие в круглом столе, многие предложения граждан нашли отражение в скорректированной версии схем территориального развития. И наоборот, опасения, высказанные москвичами в отношении тех или иных моментов, были дополнительно проработаны.

ДОРОГА К ДОМУ

Эксперт также отметил, что в целом ряде поселений по просьбам жителей были дополнительно проработаны аспекты прокладки новых трасс, с тем чтобы дорожное полотно не проходило в непосредственной близости от жилой застройки: — В ходе публичных слушаний возникали вопросы касательно расширения магистралей и размещения



Пустырь не должен пустовать

На очередном заседании Градостроительно-земельная комиссия Москвы под председательством мэра Москвы Сергея Собянина одобрила проекты развития ряда перспективных городских территорий. В частности, принято решение об оформлении градо-

строительного плана строительства многоквартирных жилых домов в ТиНАО общей площадью 432,86 тысячи квадратных метров. Недвижимость возведут на свободном земельном участке по адресу: поселение Сосенское, в районе деревни Николо-Хованское.

ЦИТАТА



ПАВЕЛ ФЕДУЛКИН
ГЛАВА АДМИНИСТРАЦИИ
ПОСЕЛЕНИЯ ВНУКОВСКОЕ


Когда микрорайоны достроят, их население превысит сто тысяч.

Минвнешторг выбирает игры и спорт

В референдуме на портале «Активный гражданин» москвичи выбрали, как будет реконструирована детская площадка в поселке Минвнешторг на улице Ленина в поселении Внукоское. Было предложено проголосовать за один

из вариантов проекта: игровой комплекс, спортивный и «за установку и игрового оборудования». Более 75 процентов выбрали третий вариант. Реконструкция площадки завершится к 25 августа.

ДОСУГ



PHOTOPRESS

ВНУКОВСКОМУ НУЖНА УЛИЦА, А НЕ АВТОБАН

ОЛЕГ ПОТАПОВ
newokruga@vm.ru

Терсхема развития Новомосковского округа предусматривает в поселении Внукоское развитие социальной инфраструктуры: школ, детсадов, поликлиник, культурных и спортивных центров... Ведь население растет, а нынешний объем нежилого фонда — это менее 400 тысяч квадратных метров, уже не удовлетворяет потребности жителей. И за 10 лет надо построить дополнительно 850 тысяч квадратных метров. Аналогичными темпами должна развиваться и дорожно-транспортная сеть, которая должна обеспечить беспрепятственный выезд. Тем не менее не все планы градостроителей вызвали понимание у жителей Внукоского поселения. Так, большое число обращений по итогам публичных слушаний поступило по поводу планов строительства автодороги Солнцево — Бутово — Видное. Жители сетовали, что автомобили могут пройти слишком близко к жилой застройке. На эти вопросы в ходе круглого стола

ответил заместитель председателя Москомархитектуры Сергей Костин. — Институт Генплана сделал подробные замеры маятниковой миграции жителей ТиНАО, — сообщил Костин.

ПРЯМАЯ РЕЧЬ



ИГОРЬ ПОНОМАРЕВ
ЖИТЕЛЬ ПОСЕЛЕНИЯ
ВНУКОВСКОЕ

Дискуссия разгорелась жаркая, но аргументы экспертов в пользу новой автодороги оказались убедительнее. И я рад, что этот диалог состоялся и все стороны смогли высказать свою точку зрения.

— Так, 54 процента людей ежедневно ездят за пределы Новой Москвы. А это означает огромную нагрузку на дорожно-транспортную сеть и требует ее дальнейшего развития. И тут следует отметить, что все происходит достаточно неравномерно: радиальные направления у нас уже сложились: Боровское, Киевское, Калужское, Варшавское, а поперечные связи еще только предстоит построить. В том числе одним из первых — автодорогу Солнцево — Бутово.

Дорога должна решить проблему с выездом из района Перedelкино, жители которого ездят сейчас через Рассказовку, Московский и Солнцево. — Когда появится автодорога Солнцево — Бутово, она обеспечит комфортный выезд из Ново-Перedelкина до Киевского, Калужского шоссе и Курского направления железной дороги, — заявил Сергей Костин. — Но как она пойдет между Ново-Перedelкино и Ближним Перedelкино? — пере-



ВЛАДИМИР СМОЛЯНОВ

26 июля 2015 года. На дорогах Сосенского созданы комфортные условия для участников движения, в том числе велосипедистов

Сосенское станет крупным деловым центром

ЕЛЕНА СЛЫШКИНА
newokruga@vm.ru

Если взглянуть на терсхему ТиНАО, то видно, что лидером по всем показателям является поселение Сосенское. Именно тут будет в форсированном темпе построено 3,4 миллиона квадратных метров новой жилой недвижимости — поликлиник, школ, детсадов, офисов, торговых павильонов, культурных и спортивных центров, заведений общепита и бытового обслуживания. Для сравнения: в презентации территориального плана развития поселения приведены современные данные — 2,6 миллиона квадратных метров: прирост более чем в два раза. Такое пристальное внимание властей радует местных жителей. Коммунарка, Газопровод и другие населенные пункты сегодня отчаянно нуждаются в новых школах, детсадах, школах искусств, а самое главное — в новых рабочих местах, расположенных поблизости от дома. Но в то же время есть и опасения: не признает ли это того, что через 20 лет поселение превратится в перенаселенный «шанхай», где люди живут друг у друга на головах? Впрочем, заместитель префекта ТиНАО по градостроительной деятельности

ПРЯМАЯ РЕЧЬ



ВИКТОР ЯЗЫКОВ
ЖИТЕЛЬ ПОСЕЛЕНИЯ
СОСЕНСКОЕ

Считаю, что составители территориальных схем приняли к сведению все просьбы и замечания жителей, максимально отразили их в новой редакции документа.

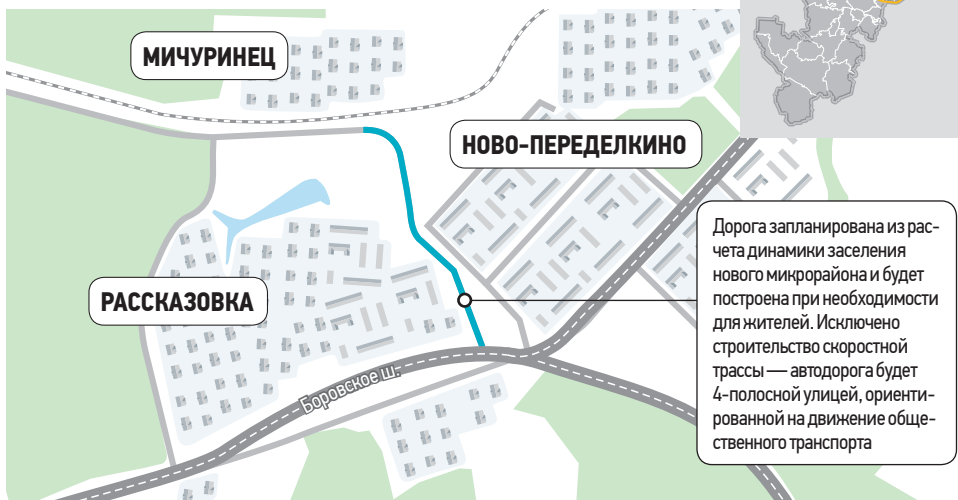
Илья Исаев на подобные вопросы отвечает просто: — Если бояться и ничего не делать, то школы и поликлиники сами не построятся. Одна из главных задач территориального развития поселений ТиНАО — создание новых рабочих мест и комфортных условий для жизни, что сократит объем маятниковой миграции. Благодаря терсхемам идея начнет воплощаться в жизнь. В Сосенском составители документа предусмотрели размещение таких объектов, как новое здание префектуры ТиНАО, окружное управление МЧС России, отделы полиции. В этот правоохранительный кластер войдут и федеральные структуры: например, Высший арбитражный суд, здания Счетной палаты, депозитарий московских государственных музеев.



ВЛАДИМИР СМОЛЯНОВ

Население Внукоского растет, и нынешний объем квадратных метров уже не удовлетворяет потребности жителей (1–2)

Трассировка автодороги «Солнцево — Бутово — Видное»



Щапово мастерит себе визитную карточку

Начались работы по благоустройству центральной площади перед Домом культуры «Солнечный» в поселке Щапово Щаповского поселения. Рабочие уже сняли старое асфальтобетонное покрытие и демонтировали бордюрный камень. В соответствии с проектом работ

их окончание намечено на конец лета. — Эта площадь должна стать визитной карточкой поселения, так как находится в самом центре поселка, а театр, как известно, начинается с вешалки! — отметил директор подрядной организации Вячеслав Лошин.



30

тысяч новых рабочих мест появятся в Троицком и Новомосковском административных округах до конца года.

У деревни теперь свое кафе

В деревне Яковлевское Новофедоровского поселения открылось новое здание комплекса бытовых услуг. В церемонии открытия приняли участие заместитель префекта ТиНАО по вопросам ЖКХ и благоустройства Игорь

Мальгин и руководитель администрации поселения Новофедоровское Геннадий Пензов. В новом здании разместились автомойка, шиномонтаж, автосервис, административное помещение и даже семейное кафе.

УСЛУГИ

НОВОФЕДОРОВСКОЕ: 500 000 КВАДРАТНЫХ МЕТРОВ СОЦИАЛЬНЫХ ОБЪЕКТОВ

МАРИНА БАЛАБУЕВА
newokruga@vm.ru

Терсхема развития Троицкого отводит Новофедоровскому поселению особую роль: по замыслу разработчиков документа здесь должна форсированно развиваться социальная инфраструктура. Несмотря на то что нежилой фонд в поселении уже насчитывает 1,3 миллиона квадратных метров, эксперты считают, что эту цифру следует в ближайшие 10 лет нарастить еще на 502 тысячи квадратных. Что это означает? Новые школы и детсады (+115 тысяч квадратных метров), новые учреждения здравоохранения (+81,5 тысячи квадратных), новые объекты культурного и физкультурно-спортивного профиля (+47,1 тысячи квадратных). А помимо этого, различные

бизнес-проекты, которые обеспечат местное население новыми рабочими местами без необходимости совершать «туры» за пределы поселения. Есть и экзотический пункт: Новофедоровское поселение — единственное в Новой Москве, где зарезервирован участок под строительство Центра реабилитации и спасения диких животных

25 июля 2015 года. За строящимся зданием — Дом культуры

ПОДРОБНЕЕ
О ПЛАНАХ
РАЗВИТИЯ
ПОСЕЛЕНИЯ

newokruga.ru

ВИКТОР БАЛАБОВ



ПРЯМАЯ РЕЧЬ

АННА ДЕВЯТАЕВА
ЖИТЕЛЬНИЦА
ПОСЕЛЕНИЯ
НОВОФЕДОРОВСКОЕ

Считаю, что принятый проект терсхем изменит в лучшую сторону облик и поселения, и города в целом.

Работа по исключению изъятия земельных участков при строительстве ЦКАД

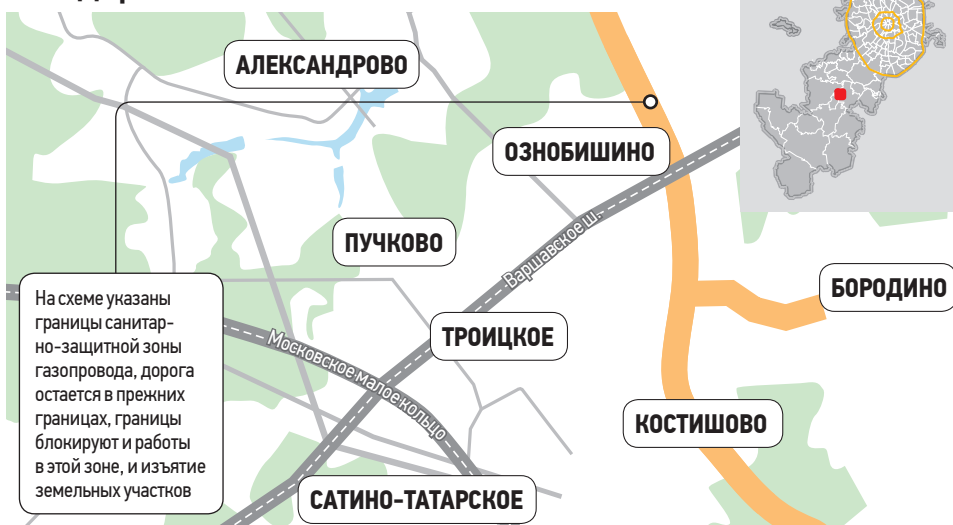


Федеральная трасса ЦКАД спроектирована в соответствии с действующим законодательством. Ее строительство будет идти с проведением всех необходимых защитных мероприятий. В терсхеме ЦКАД показана в информационно-справочных целях

Разработчики терсхемы посчитали поселение наиболее подходящим местом, где специалисты смогут заниматься ветеринарным лечением животных и птиц, которые обитают в дикой природе. Кроме того, будет возможность использовать этот центр для детских экскурсий — то есть в культурно-образовательных целях. Во время слушаний ряд жителей задали вопросы о строительстве Центральной кольцевой автодороги (ЦКАД): новая трасса должна пройти и по территории Новофедоровского поселения, и есть опасения, что на некоторых участках для ее строительства понадобится изъятие участков, принадлежащих жителям. Этот вопрос также был включен в повестку дня. Зампредседателя Москомархитектуры Сергей Костин ответил:

— К моему сожалению, проект строительства ЦКАД принимался непосредственно правительством Российской Федерации. Так что непосредственно воздействовать на параметры проекта мы не можем. Тем не менее есть возможность провести переговоры с заказчиком — государственной компанией «Автодор», которая будет непосредственно взаимодействовать с владельцами участков, — о максимально бережном отношении к интересам местных жителей. Я думаю, что к нашим просьбам руководство «Автодора» прислушается. На данный момент проектная документация уже утверждена, есть понимание, где именно ЦКАД пойдет. Однако пока что, насколько мне известно, этот комплекс отложен на очень дальнюю перспективу.

Разъяснение возможного расширения автодороги вблизи села Ознобишино



На схеме указаны границы санитарно-защитной зоны газопровода, дорога остается в прежних границах, границы блокируют и работы в этой зоне, и изъятия земельных участков

Газопровод Щаповскому не помеха

АРКАДИЙ КУРКИН
newokruga@vm.ru

При формировании терсхемы поселений ТАО разработчики отдали приоритет малоэтажной застройке, сохранению зеленых насаждений, отсутствию вредных производств. По прогнозам экспертов, поселение Щаповское может стать культурно-рекреационным центром. Но для этого предстоит построить не только рекреационные объекты — гостиницы, туристические комплексы,

но и соцобъекты. В общей сложности терсхема оценивает потребности поселения в нежилых помещениях в 191 тысячу квадратов, четверть из которых — объекты туристического профиля, включая реабилитационный центр для спортсменов и биатлонный комплекс. Впрочем, несмотря на столь бережное отношение к экологии, слушания проектов терсхем в поселении Щаповское прошли не без волнений. В частности, жители деревни Ознобишино обратили внимание на то, что планы по реконструкции

дороги Подольск — Калужское шоссе могут привести к тому, что дорога пройдет вблизи жилой застройки и дело может дойти до изъятия земельных участков. Но и.о. директора Института Генплана Москвы Михаил Крейстмейн опроверг эти слухи, сообщив, что в первоначальный вариант вкралась досадная ошибка: — Расширения автодороги не предусмотрено. Широкий коридор на схеме — это коридор магистрали «Газопровод». Мы извинились перед жителями за неудачные схемы. Инцидент исчерпан.

Новый дом Совета ветеранов

В поселении Воскресенское состоялось отчетно-перевыборное собрание Совета ветеранов. После выступления всех участников мероприятия было принято единогласное решение оставить состав совета прежним: обязанности председателя будет выполнять Ана-

толий Прудников, а его заместителя — Людмила Титаренко. В администрации поселения отметили, что для Совета ветеранов недавно было выделено отдельное здание, в котором сейчас идет ремонт. Деревянные окна уже заменили пластиковыми.

80

новых современных объектов здравоохранения появится на территории Новой Москвы до конца 2025 года.

Шариков и Мурок лечат бесплатно

В Роговском поселении прошла бесплатная вакцинация животных. Комитетом ветеринарии Москвы был организован передвижной пункт станции по борьбе с болезнями животных по ТиНАО. Все желающие смогли привить

своих питомцев и получить консультацию у ветеринаров. А после завершения прививочного дня врачи отправились по заявкам на дом к тем, кто не смог привести своего любимца на передвижной пункт.



PHOTOPRESS

НОВЫЕ ШКОЛЫ И САДЫ ВОСКРЕСЕНСКОГО

ТАТЬЯНА БУЗИНА
newokrug@vm.ru

Еще одна серьезная дискуссия на круглом столе затронула ситуацию в поселении Воскресенское. Терсхема НАО предполагает решение ряда вопросов, давно назревших в поселении. Так, запланирована реконструкция местного водозаборного узла и локальных очистных сооружений «Воскресенское — Расторопово». Дополнительно готовится строительство ЛОС «Милорадово».

Помимо этого, в терсхеме отмечено строительство газораспределительной станции и головного газорегулирующего пункта: все объекты НАО, в том числе и поселения Воскресенское, должны получить голубое топливо. Наконец, терсхема включает планы по строительству 67 тысяч квадратных метров новых школ и детских садов, 57 тысяч квадратных метров объектов культуры и 43 тысяч — объектов для занятий физкультурой и спортом. Тем не менее некоторые положения схемы вызвали у местного населения вопросы. Так жители Воскресенского поселения обратили внимание на то, что перспективная авто-

дорога общегородского значения «Внуково — Остафьево — Щербинка» может пройти по зеленой зоне (то есть приведет к ее вырубке), а также разместится в непосредственной близости от жилой застройки. На круглом столе этот аспект эксперт НИиПИ Генплана Москвы, руководитель объединения транспорта и дорог Игорь Бахирев осветил особо. — Еще во время публичных слушаний

мы сообщали, что терсхема обрисовывает общие направления прокладки дорожно-транспортной сети — без детализации, — сообщил Игорь Бахирев. — При масштабе 1:50 000 это невозможно сделать. И чтобы в дальнейшем не возникало вопросов подобного рода, в терсхему были внесены изменения, которые должны полностью ликвидировать не-

УЧЕБА



ВЛАДИМИР СКОЛЕНОВ

Трассировка автодороги «Внуково — Остафьево — Щербинка»



26 июля 2015 года. Молодые родители Воскресенского могут быть спокойны: мест в школах и детских садах хватит всем

допонимание. Так, схема автодороги «Внуково — Остафьево — Щербинка» удалена от жилых построек со значительным превышением минимального норматива, исключен вариант вырубки зеленых насаждений. Из зала задали вопрос: когда дорогу начнут строить? Префект ТиНАО Дмитрий Набокин сообщил, что в адресной инвестиционной программе на ближайшие три года строительство данной дороги не значится. Глава столичного Департамента развития новых территорий Владимир Жидкин это подтвердил: в адресной программе на 2014–2018 годы заложено строительство 100 километров новых

дорог, и все они уже известны — это расширение Калужского шоссе и другие проекты, актуальность которых трудно оспорить. — Что же касается данного направления, то его целесообразность пока не подтверждена. Игорь Бахирев согласился с таким мнением: — В перспективе до 2025 года дорога «Внуково — Остафьево — Видное» — важное осевое направление. Но сейчас и средств в бюджете на проект нет. Мы лишь резервируем коридор под дорогу. Если этого не сделать сегодня, то через несколько лет, когда дорога понадобится, выяснится, что прокладывать ее уже где...

ПРЯМАЯ РЕЧЬ



СТАНИСЛАВ СЕМЕНОВ
ЖИТЕЛЬ ПОСЕЛЕНИЯ
ВОСКРЕСЕНСКОЕ

В наших поселениях необходимо строить не трассы, а улицы — удобные не только для автомобилистов, но и для жителей.

Роговское: вопрос газификации решен

ЮРИЙ ГОРШКОВ
newokrug@vm.ru

Наверное, жители поселения Роговское будут последними в ТиНАО, кто всерьез поверит, что они теперь являются жителями крупнейшего мегаполиса России. Впрочем, три года, которые роговцы провели вместе с Москвой, принесли немало радостных моментов. Например, новые маршруты общественного транспорта, позволяющие без пересадок добираться до старой Москвы (автобусы № 1003 и № 1004), но-

вые яркие детские игровые площадки в поселке Рогово и деревнях Каменка и Ильино, косметический ремонт в библиотеке поселения, первая на все Роговское площадка для выгула собак... Казалось бы, не такие уж значимые перемены, но для территории, где ничего подобного раньше не было, это хоть маленькая, но победа. И чтобы их было больше, разработчики терсхемы Троицкого округа предусмотрели серию крупных преобразований, которые должны произойти в поселении Роговское в ближайшие годы.

Так, один из важнейших вопросов на повестке дня — коммуникации. Голубое топливо уже скоро должно прийти в две деревни. А после строительства газораспределительной станции процесс газификации должен пойти еще быстрее. Также в деревне Ильино запланировано строительство новой электростанции. Местные жители уверены: — Когда удастся решить сложные и дорогостоящие вопросы по газу и электричеству, развитие поселения пойдет иными — ускоренными — темпами.

ПРЯМАЯ РЕЧЬ



РОМАН АТАБЕКЯН
ЖИТЕЛЬ ПОСЕЛЕНИЯ
РОГОВСКОЕ

Круглый стол в Центральном доме архитектора — результат совместной работы населения, экспертов, депутатов и представителей исполнительной власти. Такое единство усилий обязательно принесет мощные результаты.



25 июля 2015 года. Здание администрации Роговского. Поселение сильно преобразилось с присоединением к столице

ВИКТОР ХАБАРОВ



Изменился маршрут такси № 46

С 1 августа изменится маршрут следования маршрутного такси № 46 в Московском. Теперь конечной остановкой будет четвертый микрорайон Град Московский. Маршрутное такси проезжает через Мос-

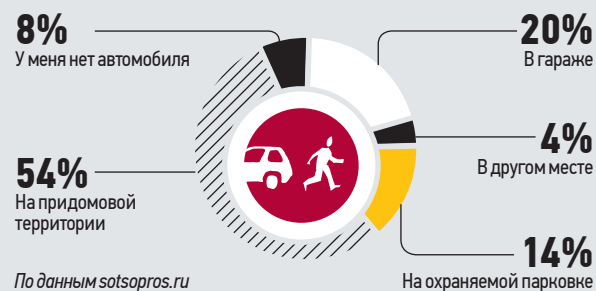
рентген, далее по улице Адмирала Корнилова, затем по Киевскому шоссе въезжает в первый, третий и четвертый микрорайоны Московского. Стоимость проезда осталась прежней, а интервал между остановками сократился до восьми минут.

ТРАНСПОРТ

40

километров линий метро планируется построить на территории Новой Москвы до конца 2035 года.

ГДЕ ВЫ ОБЫЧНО ОСТАВЛЯЕТЕ СВОЙ АВТОМОБИЛЬ?



МОСКОВСКИЙ: РАЗГРУЗИТЬ ДОРОГИ

СЕРГЕЙ МЕРЗЛИКИН
newokrug@vm.ru

Сегодня поселение Московский — один из бурно развивающихся центров Новой Москвы. А быстрые перемены, как известно, неизбежно сопровождаются «болезнями роста», и Московскому не всегда удается их избежать.

Как всегда, главный барометр социального самочувствия — цена на квадратный метр. Если она растет, значит — спрос есть, люди в район стремятся. Если падает относительно общей динамики — значит, люди уезжают. И по динамике цен на жилье в поселении Московский наглядно можно проследить, что меняется в районе к лучшему, а что нет.

Так, в 2012 году многие жители приобрели квартиры по 50 тысяч рублей за квадратный метр. Но быстро столкнулись с проблемами: утром из района трудно выехать, вечером не менее трудно вернуться обратно. Неудивительно, что многие жители решились на кардинальные меры — продать квартиры и переехать.



1



2

- 1 В первую очередь нужно решить вопрос с перегруженными дорогами
- 2 Детская площадка
- 3 Московский — один из бурно развивающихся центров Новой Москвы

(и весьма дорогостоящее) решение в части развития метрополитена. И хотя реализация проекта — вопрос перспективного планирования, эти новости вернули поселению оптимистичный настрой. Люди передумали переезжать, цены подросли. Аналогичный эффект вызвали и программы по строительству социальной ин-

А потом городские власти и инвесторы отреагировали: прошла реконструкция Валуевского шоссе (в том числе от Московского до Боровского шоссе). И цены отреагировали. Еще чуть позже было принято волевое

Трассировка автодороги «Внуково — Остафьево — Щербинка»



фраструктуры: в 2012 году жители не имели возможности получить услуги социальной, культурной, образовательной и здравоохранительной сферы. Потом появились две новые поликлиники, еще одна была реконструирована — и это дало свой эффект.


Сегодня перед поселением — новые задачи. В первую очередь надо решить вопрос с перегруженными дорогами и направить маятниковую миграцию по удобным для людей маршрутам. — Запуск метро «Расказовка» и реконструкция развязки «Киевское шоссе — МКАД», а также перспективное строительство автодорог в сторону транспортного пересадочного узла «Саларьево» и деревни Картмазово ускорят передвижения автотранспорта и пассажиров, — уверен начальник управления Москомархитектуры Максим Васильев. — Не меньше пользы должно принести появление новых выездов на Киевское шоссе. Пассажи-

рский транспорт и личные авто из микрорайонов Град Московский и Первый Московский смогут попадать на магистральную трассу в объезд центральной части, где сегодня формируются постоянные пробки. Впрочем, у некоторых жителей подобные планы вызвали озабоченность: как бы вместе с водой и ребенком не выплеснуть. Пытаясь навести порядок в транспортной сфере, можно ведь и новые проблемы создать. Например, жители деревни Мешково, поселка Института полиомиелита, а также микрорайона № 3 во время знакомства с терсхемой НАО в части своего поселения обратили внимание на проект по строительству

новой дороги от Киевского шоссе до деревни Валуево: не заденет ли она дома? И хотя строительство этого направления отложено на 15–20 лет, беспокойства жителей этот факт не умили. Ответить на этот вопрос во время круглого стола взялся префект ТиНАО Дмитрий Набокин:

— Опасения вызывало то, что дорога может пройти в 50 метрах от домов. На картах с масштабом 1:50 000 это выглядит очень близко, как будто автобан под окном. Но на самом деле это не так. Норматив удаления в подобных случаях — 25 метров. Так что составители терсхем изначально заложили двойной запас. Но если жители были внесены дополнительные изменения. Теперь дорога удалена на 200 метров от ближайшего жилья — это восьмикратное превышение минимального норматива. Территория произвести такой маневр позволяет. Главное, чтобы в итоге жители не столкнулись с проблемой, что до дороги слишком далеко, а до остановки общественного транспорта приходится преодолевать большое расстояние.

ПРЯМАЯ РЕЧЬ



АНДРЕЙ ДОЛГОДВОРОВ
ЖИТЕЛЬ ПОСЕЛЕНИЯ МОСКОВСКИЙ

Новый проект территориальных схем поставился максимально возможно учесть мнение жителей и при этом согласовать все это с планами по развитию Москвы.



3

Путешествие «Библиомобиль»

«Библиомобиль» Новомосковской центральной библиотечной системы 22 июля выехал в лагерь олимпийского резерва «Олимпийские надежды» в поселение Краснопахорское. Ребята приняли участие в викторине по сказкам Андерсена, взяли почитать книги

и журналы. А скоро библиотека начнет совершать выезды не только в детские лагеря, но и в новые жилые кварталы округов и старые поселки. Жители новых округов смогут подключиться к сети Wi-Fi в библиомобиле, а также использовать несколько ноутбук.


Краснопахорское: сохраняем наши леса

СВЕТЛАНА ДЕМИДЕНКО
newokrug@vm.ru

Н е секрет, что ТАО рассматривается правительством Москвы прежде всего как зона, где должно развиваться сельскохозяйственное производство и туристическо-рекреационное направление. И Краснопахорскому поселению здесь принадлежит особая роль: именно для него эксперты предусмотрели развитие крупного тематического мегапарка. Большая площадь неприкосновенного леса должна быть защищена от застройки и посягательств бизнеса и сохранит свою природную красоту. Но именно экологический акцент на развитие поселения вызвал у местных жителей дополнительные вопросы во время общественных слушаний. Так, одна из жительниц спросила: — Мы все время говорим о сохранении зеленых зон,

о развитии сельхозпроизводства. Но в документации меня смутила цифра: в Краснопахорском запланировано аж 100 тысяч квадратных метров административно-деловых объектов. Немало, если учесть, что, кроме нас, такие объекты появятся только в Троицке и Вороновском... Выходит, где-то кроется нестыковка? Впрочем, эксперт Москомархитектуры Наталья Шевцова разъяснила появление данного показателя: — Когда речь идет об административно-деловых зданиях, то это в первую очередь офисные бизнес-центры, объекты, касающиеся обеспечения населения сферами услуг. Производство тоже возможно, но тут есть один аспект: на территории Москвы запрещено строительство и размещение вредных производств. Речь идет о производстве максимум 5-го (самого низкого) класса вредности: отверточная сборка, упаковочные предприятия. Терсхема ТиНАО не предполагает размещение крупных вредных производств. Напротив, уже существующие предприятия будут приводиться в соответствие с московскими нормативами.

ПРЯМАЯ РЕЧЬ



ЛЮДИЛА АБРАМОВА
ЖИТЕЛЬ ПОСЕЛЕНИЯ
КРАСНОПАХОРСКОЕ

Парк «Красная Пахра» стал любимым местом отдыха для жителей не только нашего, но и других поселений.



Памятник фельдмаршалу Голенищеву-Кутузову установлен на месте, где в 1812 году располагался штаб полководца

Объединенная энергетическая компания покорила наукоград

В Троицке 24 июля по адресу: улица Физическая, 13, открылся офис центра обслуживания клиентов Объединенной энергетической компании (ОЭК). По словам заместителя генерального директора компании по реализации услуг Елены Силаевой, офис будет

работать в режиме одного окна, здесь можно будет подать заявку на технологическое присоединение и получить все необходимые документы. Заявку также можно подать на интернет-портале ОЭК. — Раньше ОЭК имела только один офис по работе

с клиентами на Раушской набережной. Теперь жителям и организациям ТиНАО нет необходимости ехать в головной офис, — заявила она. Офис в Троицке пока будет работать в тестовом режиме три дня в неделю (вторник, среда, четверг).

УСЛУГИ



ВЛАДИМИР САВЕЛЬЕВ



Троицк. Заречье-парк — одно из самых любимых мест отдыха жителей города. Тишина, прогулки по живописным тропинкам, рыбалка. Горожане могут быть уверены — по соседству не появятся ни СИЗО, ни гигантский медицинский кластер

ТРОИЦК: ПОЖЕЛАНИЯ ГОРОЖАН УЧТЕНЫ

ЕВГЕНИЙ БАБАРЫКИН
newokrug@vm.ru

Голос жителей Троицка услышан: настоячивые просьбы отказаться от размещения в городе комплексов из четырех диспансеров — психоневрологического, кожно-венерологического, туберкулезного и наркологического — не остались без внимания. Еще в марте, сразу после публичных слушаний по проектам терсхем ТиНАО, рабочая группа по рассмотрению обращений граждан объявила: диспансеры в городе строиться не будут. На заседании круглого стола это решение было подтверждено. — Мнение жителей, конечно же, имеет первостепен-

ное значение при решении подобных вопросов, — сообщил заместитель председателя Москомархитектуры Александр Тимохов. — Идея разместить в Троицке сеть диспансеров различного профиля изначально казалась привлекательной: все учреждения в одном месте, всем удобно. Но уже на стадии обсуждения мы почувствовали отрицательную реакцию жителей. Диспансеры широко обсуждались и на публичных слушаниях, и уже после. Поэтому было принято решение отказаться от этой идеи. И в терсхему ТАО были внесены соответствующие изменения.

Префект ТиНАО Дмитрий Набокин подтвердил данное решение: — Совместно с городским Департаментом здравоохранения мы решили, что эти объекты можно разместить, не концентрируя их в одном месте. А вот строительство перинатального центра никто не отменял. Тем не менее на этом дискуссия о появлении новых объектов в Троицке не завершилась. В частности, был задан вопрос о том, появится ли все-таки в городе СИЗО. — Это еще один момент недопонимания у нас вместе с жителями, — ответил Тимохов. — Правоохранители

нас попросили внести в схему пункт о возможности расширить административное здание МВД — с учетом растущего населения округа это может в перспективе понадобиться. Но граждане, которым трудно читать градостроительные схемы, истолковали все по-своему: мол, «появится СИЗО», и точка. Поэтому еще раз заявляю: СИЗО не будет. — А суд будет? — переспросили из зала. — Суд уже есть, — отозвался префект Дмитрий Набокин. — Как известно, правительство Москвы выкупило здание, где раньше размещался ресторан, провело там реконструкцию. И теперь не надо ездить в Южный округ, чтобы решать свои вопросы, — все рядом.

ГДЕ ЖИТЕЛЮ
ТРОИЦКА
КЛАССНО
ОТДОХНУТЬ

newokrug.ru

Прохождение автодороги № 74



В территориальной схеме строительство дороги предусмотрено по запросу жителей, на схеме резервируется коридор, в котором исключаются застройка и вырубка леса

ПРЯМАЯ РЕЧЬ



ВЛАДИМИР САВЕЛЬЕВ
ЖИТЕЛЬ ДЕРЕВНИ
ПУЧКОВО ПОСЕЛЕНИЯ
ПЕРВОМАЙСКОЕ

Хорошо, что разработчики терсхем прислушались к мнению жителей и учли их замечания. Например, по требованию жителей Троицка отменено строительство в городе четырех медицинских диспансеров. Кроме того, отодвинули дорогу от деревни Пучково на 500 метров, и теперь не будет изъятия под нее частных владений.

Пелагея Лихачева разменяла вторую сотню

Жительница поселения Мосрентген Пелагея Лихачева 23 июля отметила свое столетие. С праздником ее поздравили президент страны Владимир Путин, а также глава администрации поселения Мосрентген Евгений Ермаков.

Ветерану Великой Отечественной войны Пелагее Максимовне, удостоенной многих трудовых и фронтовых наград, вручили цветы и подарки и пожелали здоровья и долгих лет жизни. «НО» присоединяется к поздравлениям.

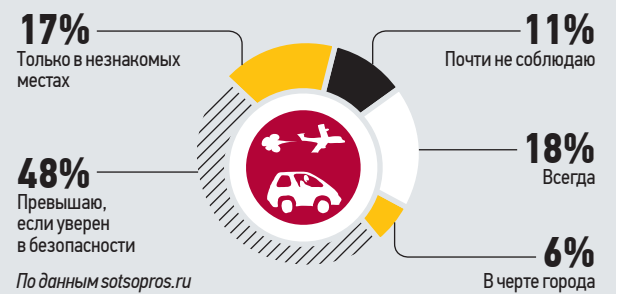
ЮБИЛЕЙ



ТЕННИС

Жители городского округа Щербинка в микрорайоне Остафьево организовали 25 июля теннисный турнир. За звание лучшего сразились спортсмены в возрасте до 50 лет. Победителем стал Артем Луценко, второй — Кристина Кокоулина, а третьим — Евгений Полосухин.

СОБЛЮДАЕТЕ ЛИ ВЫ СКОРОСТНОЙ РЕЖИМ?



ЩЕРБИНСКУЮ ЭСТАКАДУ ПОСТРОЯТ С УЧЕТОМ ИНТЕРЕСОВ ЖИТЕЛЕЙ

ЕЛЕНА РЕТЮНСКАЯ
newokrug@vm.ru

Совсем не удивительно, что главным вопросом, который взволновал жителей городского округа Щербинка в ходе подготовки к весенним публичным слушаниям, стало строительство эстакады.

2 апреля 2015 года. Переезд в городском округе Щербинка сейчас выглядит именно так



ПРЯМАЯ РЕЧЬ



МИХАИЛ ЕМЕЛЬЯНОВ
ЖИТЕЛЬ ГОРОДСКОГО ОКРУГА ЩЕРБИНКА

Поверьте, через каких-нибудь 20 лет Новую Москву будет просто не узнать: светлые школы, крупные медицинские центры, огромные магазины, широкие улицы и счастливые лица...

Строительство ж/д переезда с размещением съездов с эстакады

Трассировка транспортных коридоров, представленная на публичные слушания



Корректировки, внесенные по результатам публичных слушаний

Путепровод, который позволит пересекать Курское направление железной дороги без проблем в любое время суток, конечно же, нужен всем. Но для местных жителей подъезды к столь нужному для города объекту могут создать и множество трудностей.

Вопрос этот не нов: планы по строительству эстакады обсуждаются уже несколько лет. Поэтому и до момента публичных слушаний и во время них активные горожане выступали с различными предложениями по усовершенствованию проекта. В комиссию по разработке территориальных схем Троицкого и Новомосковского административ-

ных округов поступило множество пожеланий и просьб адаптировать проект к нуждам местного населения. В итоге на заседании круглого стола в Центральном доме архитектора руководитель НПО ТИД ГУП НИИПИ Генплана Москвы Игорь Бахирев сообщил:

— По просьбам местных жителей подъезды к эстакаде отведены от жилых домов — проект значительно скорректирован.

Впрочем, представители Щербинки не удержались от дополнительных вопросов, и один из них отметил:

— Меня и моих соседей серьезно беспокоит то, что транзитный поток пойдет по центру города. Сегодня его сдерживает пробка на переезде, но как только дорога станет беспрепятственной,

Бахирев. — И если сравнивать вредное воздействие, которое оказывают на атмосферу автомобили, стоящие в пробке, то оно значительно больше, чем вред, который наносят автомобили, пронесшиеся мимо на большой скорости. Поэтому необходимо предпринять усилия, чтобы Щербинка ехала. Это касается и других проектов, заложенных в терсхему: новых выездов из города на Варшавское шоссе, его расширения, а также строительства систем ливневой канализации, которые защитят горожан от стоков с трассы.

На встречные вопросы, куда будут уходить эти стоки, и как планируется модернизировать систему канализации, представители Москомархитектуры ответили:

— Коммуникации городского округа Щербинка и Новомосковского поселения планируется привязать к мощностям Южно-Бутовского очистного узла. Так что мощности хватит.



Мосрентген: опорному пункту полиции быть

АЛЕКСАНДР ЕМЕЛЬЯНОВ
newokrug@vm.ru

Назвать сразу главную проблему поселения Мосрентген не выйдет: глаза разбегаются от вариантов. Это и соседство с крупным рынком, и промпредприятия, расположенные в непосредственной близости, и нехватка зеленых насаждений, и дефицит социальной ин-



16 июля 2015 года. Детям поселения Мосрентген есть где провести солнечные летние дни

фраструктуры, и набившие оскомину пробки. Неудивительно, что при составлении терсхемы Новомосковского округа эксперты с особым вниманием отнеслись к разработке плана развития Мосрентгена, в первую оче-

редь к решению транспортных проблем поселения: после анализа автомобильных потоков принято решение о реконструкции автодорог «Мосрентген — Мамыри» и «Мосрентген — Дудкино», а также о строительстве но-

вой перемычки с выходом от центра поселения к перспективной автодороге «Солнцево — Бутово — Видное». Второе важное направление развития — строительство объектов социальной инфраструктуры. Так жите-

ПРЯМАЯ РЕЧЬ



СВЕТЛАНА ПАВЛОВА
ЖИТЕЛЬНИЦА ПОСЕЛЕНИЯ МОСРЕНТГЕН

Мосрентгену пора преодолеть болезни прошлого и начинать двигаться вперед. В территориальных схемах заложены правильные ориентиры. Остается только воплотить в жизнь все задуманное.

рынок с 300 тысячами работников, никем не учитывается. Так и приходится в случае чего ждать наряда аж из Коммунарки.

Поэтому разработчики терсхем предусмотрели в поселении 200 тысяч квадратных административной недвижимости, так что можно полагать, что место для полиции будет.

Помимо этого, в терсхему НАО в части поселения Мосрентген заложено строительство объектов здравоохранения — 26 400 «квадратов». Цифра не огромная, если не знать количество нынешних квадратов, на которых размещается все здравоохранение Мосрентгена — 850 метров!

Кроме того, в терсхеме предусмотрено появление и парковой зоны, которая оградит поселение от рынков.

ли уже давно жалуются на то, что у них нет опорного пункта полиции: при номинальном населении в 15 тысяч человек такая «роскошь» поселению не положена по нормативам, ну а тот факт, что рядом располагается

Чудеса из соленого теста

Творческие мастер-классы для юных жителей поселения Филимонковское и воспитанников детского дома «Солнышко» пройдут 13 августа в Доме культуры «Марьино». Открытые занятия кружков прикладного искусства приурочены к Международ-

ному дню левшей, сообщила художественный руководитель ДК Евгения Таранюк. Среди занятий, которые предлагаются ребятам, — лепка из соленого теста. По словам Евгении, благодаря таким урокам дети получают опыт сочувствия и стремления помогать ближнему.

ПРАЗДНИК

Оригинальная развлекательная программа «Веселый светофор» пройдет в Филимонковском поселении 5 августа рядом с ДК «Марьино». Праздник будет приурочен к Международному дню светофора. На свежем воздухе для ребят проведут веселые игры и викторины.

Как я гладил живого дельфина

В поселении Филимонковское 23 июля прошла арт-выставка «Берегите китов и дельфинов». Местная детвора с радостью поучаствовала в оригинальной затее: дети принесли из домашнего архива свои фотографии с морскими

животными, а организаторы предложили им создать тематические рисунки, обеспечив их всем необходимым для творчества. Эти работы можно сейчас увидеть в Доме культуры — рисунки будут экспонироваться до следующей выставки.



ФИЛИМОНКОВСКОЕ: НОВОЕ КАЧЕСТВО ВОДОСНАБЖЕНИЯ

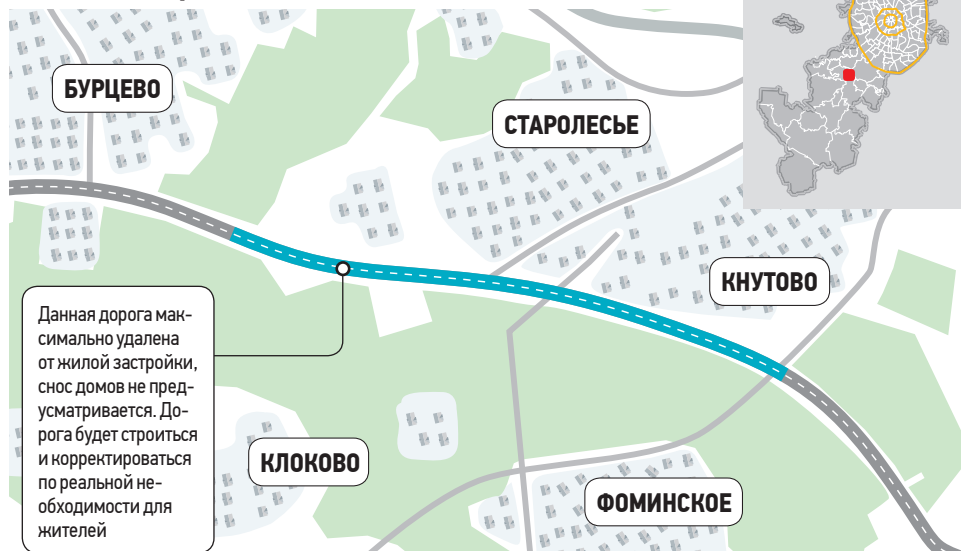
ИГОРЬ ДЕНИСОВ
newokruga@vm.ru

Территориальная схема Новомосковского административного округа в части поселения Филимонковское прорабатывалась в первую очередь с упором на решение ряда местных проблем. Так, разработчики документа особый акцент сделали на вопросах водоснабжения, так как жители уже много лет жалуются на качество питьевой воды. В план развития поселения заложены проекты по реконструкции водозаборного узла в Марьине, а также локальных очистных сооружений. — В планах весь Новомосковский округ перевести на московскую систему водоснабжения, — пояснил исполняющий обязанности директора ГУП НИИПИ Генплана Москвы Михаил Крейстмейн. — Столица имеет резервы мощности

по водоснабжению и вполне готова ими поделиться с новыми территориями. Помимо проблем с водой, местных жителей волнует также нехватка социальной инфраструктуры. Так, многих обрадовали планы построить в деревне Валуево новый детский сад. Помимо этого, разработчики не забыли и о людях пожилого возраста: рядом с Марьином запланировано разместить оздоровительный центр для людей старшего поколения. Наконец, и у подрастающего поколения есть повод с оптимизмом смотреть в будущее, потому что одним из пунктов территориальной схемы в части поселения Филимонковское является строительство современного ледового дворца спорта. Впрочем, некоторые аспекты территориальной схемы Новомосковского округа все же вызвали у жителей Фили-

монковское дополнительные вопросы. Дело в том, что документ предполагает довольно интенсивное развитие в поселении дорожно-транспортной сети. В частности, на территории поселения Филимонковское должна пройти магистраль общегородского значения, которая соединит деревню Мамыри (поселение Мосрентген) и дорогу Солнцево — Бутово — Пенино — Шарাপово. Столичные власти планируют в будущем реконструировать дорогу Голенищево — Староселье и центральную улицу в поселке Марьино. Также разработчики территориальной схемы намерены зарезервировать место для магистралей районного значения: автодороги Саларьево — Московский — Марьино и улицы, которая соединит Киевское шоссе с Калужским шоссе через

Прохождение автодороги «Киевское шоссе — Троицк — Щаповское»



деревни Середнево, Марьино и Десна. Именно последний пункт и вызвал среди некоторых жителей Филимонковского городского поселения озабоченность: а не пройдет ли дорога чересчур близко к их жилым домам? Исполняющий обязанности директора ГУП НИИПИ Генплана Москвы Михаил Крейстмейн на заседании круглого стола разъяснил и этот вопрос: — Хочу отметить, что и в Десновском поселении, в районе Новые Ватушки, возникли абсолютно аналогичные вопросы у местных жителей насчет этой автодороги. Но все успокоилось, когда мы выяснили, что сегодня речь идет не о глобальной строй-

ке, которая начнется обязательно завтра, а о перспективном проекте, который может быть реализован через 10–15 лет и только в том случае, если потребность в нем возникнет. При этом эксперт заметил, что многие недопонимания порождены сложившимся стереотипом, что Новая Москва все еще является сельской местностью. Напротив, по его глубокому убеждению, пора привыкать мыслить категориями, что ТиНАО — это город. И прокладываться здесь будут не магистрали, не трассы и не автобаны, а обычные городские улицы. Причем обязательно по московскому стандарту:

с широкими тротуарами, озеленением, остановками общественного транспорта, пешеходными переходами и так далее. Соответственно, они будут минимально влиять на качество жизни окрестных районов. — Тем не менее, так как в рабочую группу все же поступили обращения от жителей, мы провели дополнительную проверку, чтобы ответить на вопрос, насколько близко данный транспортный коридор приближается к жилым домам, — сообщил Михаил Крейстмейн. — И сегодня мы точно знаем, что этот коридор не задевает ни один жилой дом, поэтому никакого сноса не предусмотрено.

ОДНИМ ИЗ ПУНКТОВ ТЕРСХЕМЫ ЯВЛЯЕТСЯ СТРОИТЕЛЬСТВО ЛЕДОВОГО ДВОРЦА СПОРТА

В ПОСЕЛЕНИ БЛАГОУСТРОИТ ЕЩЕ ЧЕТЫРЕ ДВОРА

newokruga.ru



26 июля 2015 года. Филимонковское. Жителям ТиНАО надо привыкать: это не сельская местность, а город. Новые дома и улицы будут создаваться в соответствии со столичными стандартами

Юбилей известного учителя и писателя

Учителя русского языка и литературы Веру Карпенко (на фото) 27 июля поздравили с 85-летием глава администрации поселения Михайлово-Ярцевское Дмитрий Верещак и его зам Вадим Титаренко. Труженица тыла, Вера

Семеновна снискала известность в родном поселении и в качестве писателя. Она написала книги о ветеранах Великой Отечественной войны из своего поселения: «Слово о моих земляках», «Малая родина Шишкин Лес» и «Как это было».

ЧЕСТВОВАНИЕ



45

НОВЫХ объектов пополнят сеть учреждений социальной защиты ТиНАО до конца 2035 года.

ОХРАНА ОКРУЖАЮЩЕЙ СРЕДЫ — ЭТО:

92%
Дело каждого человека



По данным socio.rin.ru



25 июля 2015 года. Кленовское. Новые дороги в поселении будут проложены в обход частных земельных владений


Кленовское: автотрассы обойдут частный сектор

ГЕННАДИЙ ЛАГУТИН
newokrug@vm.ru

Не секрет, что наибольшее число пожеланий и вопросов от жителей во время публичных слушаний по проектам территориальных схем развития Троицкого и Новомосковского административных округов поступало в связи со строительством новых автодорог и улиц. И поселение Кленовское в этом смысле не стало исключением — тем более что здесь запланированы строительство и реконструкция сразу трех автодорог общегородского значения: дублера Калужского шоссе, Варшавского шоссе и поперечной дороги «Рассудово — Пудово — Безобразово — Ворсино — Чириково», которая обеспечит поперечную связь с Киевским шоссе. И это не считая большого количества дорог местного значения. Такое обилие строек неминуемо должно было вызвать вопросы о том, а не пройдет ли какая-то новая автодорога по участкам жителей? На публичных слушаниях по проектам терсхем такой вопрос был озвучен местной жительницей Надеждой Размахниной. Эксперт Москомархитектуры Максим Кандыбайло так прокомментировал данную проблему:

— Если вы посмотрите на карту-схему в части Кленовского поселения более внимательно, то наверняка обратите внимание, что многие дороги уже сейчас обозначены не прямыми направлениями, а имеют изгибы. В этом особенность территориальной схемы Кленовского поселения: она сделана таким образом, чтобы обойти весь существующий частный сектор, оставить дороги и если понадобится, проложить новые в обход частного земельного владения. Конечно, на некоторых участках пространства для маневра не так много и дорога может несколько приблизиться к жилью. В таком случае, чтобы нивелировать проблему, как, например, в деревне Лукошкино, предусмотрены шумоизолирующие экраны.

ПРЯМАЯ РЕЧЬ



Общеизвестно, что везде дороги — это главный локомотив развития. И без возможности свободно передвигаться поселение так и будет стоять на месте.

МИХАЙЛОВО-ЯРЦЕВСКОЕ: МУСОРОСЖИГАТЕЛЬНОГО ЗАВОДА НЕ БУДЕТ



26 июля 2015. Шишкин Лес. Жителей поселка успокоили — воздух здесь останется чистым, завод строить не будут

ЮРИЙ ГОРШКОВ
newokrug@vm.ru

Михайлово-Ярцевское шумит: никто не хочет, чтобы по соседству устроили свалку для отходов, которых вся Москва ежегодно выдает миллионы тонн. Слухи, что в поселении будет построен мусоросжигательный завод, будоражили умы жителей не один месяц. Неудивительно, что во время публичных слушаний они в первую очередь начали задавать вопросы: неужели будет свалка, и как это скажется на экологии? Страсти накалились нешуточные. В комиссию по проведению публичных слушаний поступило более 300 обращений. Но на круглом столе начальник управления развития новых территорий Москомархитектуры Марина Егорова поспешила успокоить собравшихся. — Мусоросжигательного завода не будет, — заверила Егорова. — В программах терсхем вообще не закладывалось строительство подобного объекта. Могу заявить, что слухи об этом не соответствуют действительности. Префект ТиНАО Дмитрий Набокин выдвинул версию, откуда они могли появиться.

ПЛАНЫ



— Еще в 90-е годы прошлого столетия были сообщения, что этот объект построят, — сообщил префект. — И видимо у жителей это в памяти осталось. Так сказать, семена сомнений упали на благодатную почву. Поэтому я рад, что сегодня было четко и ясно обозначено: никаких мусоросжигательных заводов строить не будет. Впрочем, на этом обсуждение пожеланий жителей Михайлово-Ярцевского поселения не закончилось. Председатель объединения «Новые возможности» Александр Цыганков сообщил, что от жителей села Сенькино-Секерино поступили просьбы не расширять дороги районного значения «Калужское шоссе — Исаково — Секерино — ММК — Малыгино», если в итоге это приведет к изъятию их участков, а трасса пройдет в непосредственной близости к жилью. Исполняющий обязанности директора Института Генплана Москвы Михаил Крестмейн заверил, что риска для жителей нет, и участки изыматься не будут. — Если и будет расширение, то оно произойдет в сторону промышленной зоны, которая располагается на противоположной от домов

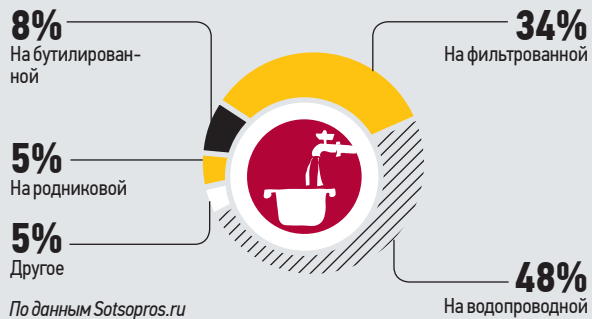
Вопросы по трассировке автодороги вблизи д. Сенькино-Секерино



стороне дороги. Ни на один метр к жилью эта дорога не приблизится. Эксперт пояснил, что мероприятия, предусмотренные в терсхеме Троицкого административного округа (ТАО) в части поселения Михайлово-Ярцевское, должны улучшить транспортную обстановку и облегчить жизнь населения. Уже началось строительство Центральной кольцевой автодороги (ЦКАД). И боль-

шегрузные автомобили, которые ранее осложняли ситуацию на автодороге А-107 «Малое кольцо», перестанут провоцировать там заторы. Движение фур по этой трассе будет запрещено — их пустят по ЦКАДу. И альтернативная дорога «Калужское шоссе — Исаково — Секерино — ММК — Малыгино» также достанется местным автомобилистам — большезгрузы на нее также не поустят.

НА КАКОЙ ВОДЕ ВЫ ГОТОВИТЕ ПИЩУ?



АКЦИЯ

Члены молодежного парламента Рязановского поселения вместе с местным отделением партии «Единая Россия» 24 июля провели акцию «Дворы детям» — покрасили и привели в порядок детскую площадку. Об этом сообщил один из участников акции Алексей Гацак.

«Почитай-ка!», а потом раскрась

Цикл летних чтений для детей до шести лет «Почитай-ка!», который проводится в Доме культуры «Десна» поселения Рязановское, продлится до 13 августа, сообщила заведующая библиотекой ДК Анастасия Которобай.

— В августе занятия пройдут 4, 6, 11 и 13-го числа, — сообщила Анастасия Которобай.

ДЕТСТВО

Во время «Почитай-ка!» детям читают народные сказки, а затем предлагают нарисовать сцену из прочитанного и разгадать головоломку.



PHOTOPRESS

РЯЗАНОВСКОЕ: ЧИСТАЯ ВОДА ИДЕТ

АЛЕКСАНДР МИХАЙЛИН
newokrug@vm.ru

Одна из главных проблем поселения Рязановское — нехватка чистой воды, ее качество. Именно этот вопрос волновал многих жителей поселения во время публичных слушаний. Еще в марте эксперт Москомархитектуры Дмитрий Штанов комментировал перспективные проекты, которые заложены в территориальную схему НАО в части поселения Рязановское: — Предполагается реконструкция водозаборных узлов в поселках Знамя Октября, Фабрика им. 1 Мая и Остафьево. В планах и строительство водораспределительного узла вблизи деревни Андреевское. Таким образом, после реализации данных проектов качество воды должно полностью удовлетворять городским стандартам. На заседании круглого стола вопрос качества воды вновь



ВЛАДИМИР СКОТНЮКОВ

был поднят — но уже в экологическом смысле: в конце концов, от того, как чистятся сточные и ливневые воды, зависит и качество воды, которая поступает в дома.

— Некачественные очистные сооружения в поселениях пугают людей, — сообщил и.о. директора ГУП Института Генплана Москвы Михаил Крейстмейн. — По-

Прохождение автодорог № 10, 40, 41 и 43



26 июля 2015 года. Рязановское. Жильцы этих домов скоро получат чистую воду

этому принцип, заложенный в терсхемах, говорит о настоящей инвестиционной программе, которую предстоит реализовать по сотне канализационных объектов, в т.ч. ливневых. Мы закладываем мощности под 30 000 кубометров очищенных стоков — с полной биологической очисткой и с размещением в 200

метрах от проектируемого и существующего жилья. На круглом столе много обращений от жителей поступило в связи с планами по строительству дорог: направления общегородского значения «Минское шоссе — Троицк — Шаповское» и районных. Жители выразили беспокойство, что для этого будут изыматься земельные участки, а сами дороги пройдут очень близко к жилью.

— Если смотреть с точки зрения стратегической, то речь идет о новых транспортных коридорах, которые

имеют поперечное направление, связывают между собой осевые магистрали Новой Москвы, — сообщил руководитель НПО ТИД ГУП НИИПИ Генплана Москвы Игорь Бахирев. — Таких дорог сейчас не хватает в Новой Москве. Но реализуя стратегию, нельзя пренебрегать интересами местного населения. В связи с этим терсхема была модернизирована согласно их пожеланиям так, чтобы полностью отказаться от сноса жилых домов и изъятия участков. А дороги будут прокладываться на достаточном удалении от жилья. Это будут не автомагистрали, а улицы.

ЭКОЛОГИЯ



Вороновское лидирует по строительству гостиниц и туристических объектов

СВЕТЛАНА РУБЦОВА
newokrug@vm.ru

Стоит отдать должное жителям поселения Вороновское, которые в ходе общественных слушаний проектов терсхемы ТАО очень внимательно оценивали каждый аспект, относящийся к их территории. Так, много вопросов касалось развития социальной сферы. Например, одна из жительниц поделилась своими опасениями: — Вороновское поселение — одно из наиболее отдаленных от центра Москвы. И я понимаю своих земляков, которые вполне справедливо, как мне кажется, опасаются, что программы развития Новой Москвы

до нас будут доходить в последнюю очередь. А они нам очень нужны. Потому что надо развивать и образование, и здравоохранение, и экономику... Авместо этого что мы видим? Планы по расширению Калужки и Варшавки в непосредственной близости от жилой застройки. Того и гляди участки начнут изымать. Впрочем, эксперты легко развеяли опасения вороновцев. Так, и.о. директора ГУП НИИПИ Генплана Москвы Михаил Крейстмейн сообщил, что ажиотаж вокруг дорожного расширения спровоцировало недоразумение. — Обычным гражданам трудно понять наш графический язык, — пояснил эксперт. — Всех напугали эти

широкие коридоры. Но мы подробно разъяснили жителям эту графику, достигли взаимопонимания по этому вопросу. Фактически расширение Калужки в этой зоне не предусматривается, а планируется реконструкция только в рамках существующих габаритов. Что касается планов по развитию социальной инфраструктуры, то Вороновское оказалось в числе лидеров ТАО по многим параметрам. Оно вошло в число двух поселений, где будут строиться гостиницы и объекты туристической отрасли: в ближайшие 10 лет планируется построить 50 тысяч квадратных метров таких объектов. Здравоохранение и образование также получат новые

объекты — 132 и 191 тысячу квадратных соответственно. Да и сфера культуры не забыта: разработчики терсхем запланировали строительство объектов культуры общей площадью более 37 тысяч квадратных метров.

ПРЯМАЯ РЕЧЬ

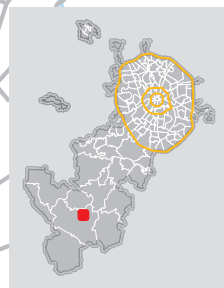


НАШЕ ПОСЕЛЕНИЕ — САМОЕ БОЛЬШОЕ В МОСКВЕ, А ЗНАЧИТ, РАБОТЫ ПРЕДСТОИТ МНОГО. И Я РАДА, ЧТО ВСЕ ПРОЕКТЫ СОГЛАСОВАНЫ С НАШИМИ ЖИТЕЛЯМИ.

Расширение участков Калужского и Варшавского шоссе



Нам даны границы санитарно-защитной зоны газопровода, дорога остается в прежних границах, которые блокируют работы в этой зоне. В схеме зафиксировано сохранение ширины трассировки на этом участке



Недорогие продукты рядом с домом

Новый сетевой магазин скоро начнет работу в деревне Марушкино. Здание удобно расположено возле остановки общественного транспорта, сообщили в администрации поселения Марушкинское. По словам горожан, открытия нового торгового объекта с до-

ступными ценами на продукты они ждали давно. Руководители поселения пошли навстречу просьбе жителей и построили торговую площадку. Как заверили владельцы магазина, супермаркет представит горожанам богатый ассортимент товаров по умеренной цене.



PHOTOPRESS

ЦИТАТА



АЛЕКСАНДР СТИСЛАВСКИЙ
ГЛАВА АДМИНИСТРАЦИИ ПОСЕЛЕНИЯ МАРУШКИНО
Вода из марушкинского родника абсолютно пригодна для питья.

Парковка для 808 грузовиков

В поселении Марушкинское рядом с деревней Давыдково на участке в 316 тысяч квадратных метров возведут логистический центр. Его проект одобрили городские власти. Центр предназначен для размещения больше-

грузного транспорта и проведения погрузочно-разгрузочных работ при аэропорте «Внуково». Он также будет включать и парковку на 808 машино-мест, а его открытие позволит создать дополнительно 1200 рабочих мест.

ПРОЕКТ



МАРУШКИНСКОЕ И КОКОШКИНО ПОЕДУТ БЕЗ ПРОБОК

ЕВГЕНИЙ БАБАРЬКИН
newokruga@ym.ru

Общие проблемы, как известно, сближают. В этом смысле жителям поселений Кокошкино и Марушкинское приходится преодолевать одни и те же проблемы. Первое — это вечные пробки на переезде через железнодорожные пути. Вторая — давно назревшая необходимость реконструировать

системы водоснабжения, которые уже многие годы не могут обеспечивать жителей водой надлежащего качества. Да и система стоков, канализационных насосов требует реконструкции — она была смонтирована почти полвека назад и не только не отвечает современным стандартам, но и не справляется с объемами. Именно эти вопросы звучали на круглом столе, когда

в повестке дня подошла очередь обсуждать данные поселения. Так, прозвучала информация о том, что по решению мэра в бюджет Москвы заложен почти миллиард рублей на решение проблем водоснабжения Марушкинского поселения. На эти средства уже начались работы по прокладке трубы диаметром 600 миллиметров, по которой в поселение будет поступать вода



Гостей поселения Марушкинское встречает цветочная клумба (1, 2) Жители Кокошкина и Марушкинского всех возрастов ждут решения общих проблем: пробки, водоснабжение, канализация (3, 4)

ПРЯМАЯ РЕЧЬ

СЕРГЕЙ ГРАФОВ
ЖИТЕЛЬ ПОСЕЛЕНИЯ МАРУШКИНСКОЕ

Система водоснабжения в Москве — одна из лучших во всей Европе. И я очень рад, что вскоре мы сможем получать воду напрямую от Мосводоканала.

ТАТЬЯНА СВИРИДОВА
ЖИТЕЛЬНИЦА ПОСЕЛЕНИЯ КОКОШКИНО

Я благодарна властям города, что не оставляют без внимания наши пожелания. Ведь мы лучше знаем, что решать в первую очередь.



Строительство железнодорожного переезда и размещение съездов с эстакады



Трассировка транспортных коридоров, вынесенная на публичные слушания; серым — корректировки, внесенные по результатам слушаний

Строительство дорог предполагает реконструкцию дорожной сети внутри поселения для улучшения работы общественного транспорта, а также включает запрет на въезд транзитного и грузового транспорта

из Московской системы водоснабжения, отвечающая всем современным стандартам. Прокладку новой коммуникационной магистрали планируется завершить в сентябре-октябре. Тут же должны стартовать работы по замене оборудования в системе стоков: установка новых насосов и строительство резервуаров. Эксперты сообщили, что вода из новой магистрали придет не только в дома жителей Марушкинского, но и на соседние территории, включая Кокошкино. А вот дорожный вопрос о строительстве эстакады в Кокошкине потребовал дополнительного рассмотрения. Как известно, по терсхеме НАО запланировано строительство двух эстакад, пересекающих Киевское

направление Московской железной дороги. Одна из них — в районе станции Крекшино, вторая — в Кокошкине. Именно этот проект вызвал у жителей дополнительные вопросы. Префект ТиНАО Дмитрий Набокин прояснил ситуацию. — В том, что проект эстакады нужен, не сомневаются ни жители Кокошкина, ни население окрестных поселений, — сказал префект. — Но определенные вопросы возникли у жителей домов, мимо которых должны пройти подъездные пути. В ходе общественных слушаний поступило много обращений как можно бережнее отнестись к интересам жителей микрорайона. У некоторых даже сложилось мнение, что вокруг

путепровода «все снесут и будет только одна большая дорога». Естественно, мы не могли проигнорировать вопросы людей и проект был дополнительно проработан. Включили в разработку терсхем еще две улицы, чтобы реконструировать существующие в тех габаритах, в которых они есть, но чтобы эти улицы получили дополнительные пешеходные переходы, освещение, ливневую канализацию. Более того, в проекте будет учтен запрет на въезд транзитного и грузового транспорта. Как отметили эксперты, сейчас подъезды к эстакадам сформированы оптимальным образом, затрагивают минимальное количество жителей и при этом улучшают условия внутриквартальных передвижений, появляется возможность сформировать общественный центр по улице Железнодорожная.

В ДЕРЕВНЕ МАРУШКИНО ОТКРОЮТ СУПЕРМАРКЕТ

newokruga.ru

Лазерные бои, настольный теннис, гири и турник

Площадка электронных референдумов правительства Москвы «Активный гражданин» провела голосование среди жителей поселения Десеновское, в ходе которого его участники выбирали спортивные мероприятия для районной

ГОЛОСОВАНИЕ

программы Дня города. За возможность поиграть в лазерные бои проголосовали 54 процента, 11 — выбрали воркаут, а 8 — гиревой спорт. В вопросе каждый мог предложить свой вид спорта: наиболее популярным стал настольный теннис.



PHOTO/PRESS

Звезды местного разлива

В финальном матче 25 июля в рамках городских соревнований Московской межокружной спартакиады «Спорт для всех» футбольная команда поселения Десеновское на домашнем поле уступила со счетом 0:3 команде Михайлово-Ярцевского поселения. По-

следние и стали сильнейшей командой округа. По результатам матчей спартакиады десеновские футболисты заняли второе место. Ранее в полуфинале десеновцы одержали победу со счетом 2:1 над командой поселения Вороновское.

400

объектов культуры собираются построить на территории Новой Москвы в течение ближайших двадцати лет.

ДЕСЕНОВСКОЕ: КАМПУС ДЛЯ ТЫСЯЧ СТУДЕНТОВ

ЕВГЕНИЙ ОВЧИННИКОВ
newokrug@vm.ru

Составители терсхем Новой Москвы отвели поселению Десеновское особую роль. Здесь в ближайшее десятилетие будут форсированно развиваться объекты социальной инфраструктуры — и прежде всего образования. Причем строительством детсадов и школ дело не ограничится: составители терсхем включили в план развития поселения появление учебного кампуса на тысячи студентов, а также нового научно-исследовательского института на базе флагманов отечественной науки — Технологического института сверхтвердых и новых углеродных материалов и Московского физико-технического института. В общей сложности терсхема НАО предполагает возведение в поселении Десеновское 164 тысячи квадратных метров образовательных учреждений. Ав целом фонд нежилой недвижимости поселения должен вырасти



ШКОЛА

на 248 тысяч квадратных. Помимо инфраструктуры для образования, речь идет и о новых административно-деловых зданиях, и, соответственно, о новых рабочих местах для местного населения, а также о новых казармах Отдельного батальона ППС УВД по ТиНАО. Последний пункт означает, что в Десеновском не только станет больше молодежи и студенчества, но и на порядок возрастет безопасность. Впрочем, некоторые параметры терсхемы НАО в части Десеновского поселения все же вызвали у местного населения озабоченность. Так, жители района Новые Ватутинки обратили внимание, что новая поперечная автодорога может пройти очень близко к их домам — а это чревато рядом неблагоприятных побочных эффектов. Пожелания пересмотреть параметры новой трассы поступали и во время мартовских публичных слушаний, и после них. И.о. директора ГУП НИИПИ Генплана Москвы Михаил Крейстмейн на круглом сто-

ле представил подробный ответ на эту тему. — Речь идет о перспективном направлении, которое должно связать Киевское шоссе и поселение Щаповское — через городской округ Троицк, — пояснил Михаил Крейстмейн. — Слово «перспективное» я не зря выделил. Дело в том, что, несмотря на всю необходимость развития поперечных связей между основными осями Новой Москвы, планов по скорой реализации данного конкретного проекта пока нет. И в ближайшие 10–15 лет, скорее всего, не будет. Дело в том, что сегодня все усилия сосредоточены на другом — еще более важном — проекте расширения дороги Москва — Малоярославец, то есть Калужского шоссе. Соответственно, после того как шоссе будет расширено, это позволит на несколько лет нивелировать проблему перегрузки движения в Десеновском поселении. И только когда потребность в поперечной хорде назреет, можно будет приступить к прокладке направления Киевское шоссе — Троицк — Щаповское. При этом я хочу особо отметить:



ВЛАДИМИР СМОЛТРИНОВ

15 июля 2015 года. В Десеновском в ближайшие десятилетия будут развиваться объекты социальной инфраструктуры, в первую очередь образования. Кроме школ и детсадов, появится кампус на тысячи студентов

мы говорим не о строительстве новой автодороги, где транспорт будет двигаться непрерывным потоком. Это будет благоустроенная улица — с тротуарами, зелеными зонами, ограничениями по скорости движения, соответствующей инфраструктурой, возможностью для движения общественного транспорта. То есть конкретно на участке возле района Новые Ватутинки это будет четырехполосная магистраль с приближением к жилью не более чем 40 метров.

Киевский: комфортная среда для людей

НАТАЛЬЯ ИВАНОВА
newokrug@vm.ru

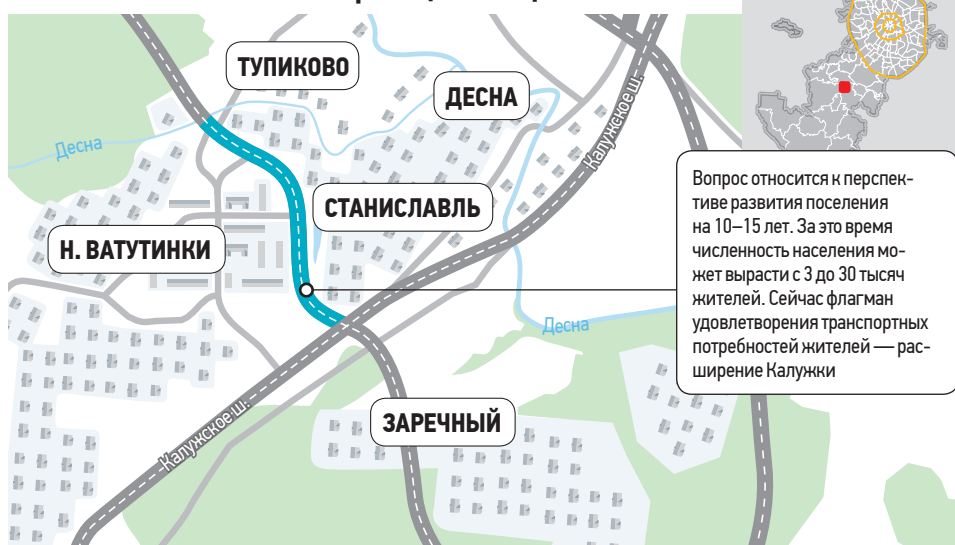
Одна из главных проблем на территории поселения Киевский — нехватка социальной инфраструктуры. Поселок разделен на две части, и в одной из них нет ни детсадов, ни поликлиники, ни школы. Да и во второй не все благополучно: отделение Сбербанка, почты, полиции, соцзащиты и па-спортного стола уютятся в одном здании. Неудивительно, что в ходе публичных слушаний по проектам терсхемы ТАО эксперты ГУП НИИПИ Генплана Москвы получили много вопросов. Так, Н. Скобарина спросила, будет ли пристройка к школе для начальных классов. — Согласно терсхеме в поселении предусмотрено увеличение помещений образования на 40 тысяч квадратных, — сообщил эксперт Москомархитектуры Иван Шескин. — Это две новые школы и три детских сада.

ПРИ БОЛЬШОЙ СТРОЙКЕ, ОБЕЩАЮТ ЭКСПЕРТЫ, ЭКОЛОГИЯ НЕ ПОСТРАДАЕТ: ЛЕС НЕ ТРОНУТ

18 июля 2015 года. Префект ТиНАО Дмитрий Набокин в Киевском


А на вопрос о спортивных объектах представитель Москомархитектуры ответил, что отсутствие стадиона — упущение. Запланировано строительство 12 тысяч квадратных таких объектов. Еще один житель поинтересовался, будут ли строиться новые дороги, в частности выезды на Киевское шоссе, и не повредят ли они экологии. — При разработке терсхемы учитывалось, что в поселке Киевский и в деревне Шеломово для обеспечения безопасности необходимы оборудованные выезды на магистраль, — рассказал Шескин. — Что касается воздействия на экологию — вмешательство минимальное, менее трех процентов. Сокращать площади «легких Москвы» никто не собирается.

Трассировка автодороги «Киевское шоссе — Троицк — Щаповское»



Вопрос относится к перспективе развития поселения на 10–15 лет. За это время численность населения может вырасти с 3 до 30 тысяч жителей. Сейчас флагман удовлетворения транспортных потребностей жителей — расширение Калужки

ПРЯМАЯ РЕЧЬ



ЕЛЕНА ДУБИНСКАЯ
ЖИТЕЛЬНИЦА ПОСЕЛЕНИЯ ДЕСЕНОВСКОЕ

Приоритет в развитии поперечных связях между главными осями Новой Москвы — Киевским и Калужским шоссе, что радикально решит вопросы и проблемы, связанные с поперечными связями, поскольку сейчас для того, чтобы попасть с одной трассы на другую, необходимо загрузить МКАД.

Семья помогает семье: готовим ребенка к школе

Шесть пунктов сбора вещей будет работать в рамках московской акции «Семья помогает семье: готовим ребенка к школе!» Они откроются 25 августа в Нововедовском, Кокошкине, Краснопахорском, Десеновском и Троицке. Об этом сообщили в Центре социально-

го обслуживания (ЦСО) «Троицкий». В поселении Первомайское пункт по сбору помощи откроется по адресу: поселок Первомайское, ул. Центральная, 5а. В рамках акции в поселениях разместят стационарные пункты, где будут собирать помощь для детей из нуждающихся

и многодетных семей. Сотрудники ЦСО обращаются к представителям организаций, индивидуальным предпринимателям и жителям с просьбой принять участие в благом начинании. Подробнее об акции — по телефону (495) 925-35-30, доб. номер 146 или 106.



PHOTOPRESS

Накорми зверушек

Молодежный совет поселения Первомайское начал акцию по сбору кормов для животных «Накорми зверушку». Собранную для наших братьев меньших еду передадут общественной благотворительной орга-

низации помощи животным «Берегиня». Корм принимают в администрации поселения по адресу: поселок Птичное, ул. Центральная, 105 и в ДК «Первомайское»: ул. Центральная, 5а. Подробнее по тел. (925) 201-05-62.

БЛАГОЕ ДЕЛО

ПЕРВОМАЙСКОЕ: АКЦЕНТ НА СОЦОБЪЕКТЫ

ИРИНА БРЫКСИНА
newokrug@vm.ru

Если сравнивать между собой территории, входящие в Троицкий округ, то выясняется, что Первомайское поселение имеет наибольшие потребности в строительстве социальных и инфраструктурных объектов. Для разработчиков терсхемы развития ТАО на период до 2035 года это не является тайной.

ТОЛЬКО ПЛЮСЫ

Именно поэтому они запланировали в поселении наибольший метраж под реализацию проектов по строительству социальной, административной и общественно-деловой инфраструктуры — 856,5 тысячи квадратных метров. Для сравнения, в «столице» округа — Троицке — потребность в подобных проектах оценена в 512 тысяч «квадратов».

А это значит, что Первомайское уже в ближайшие 10 лет начнет развиваться форсированными темпами. И в первую очередь в социальном плане: в терхеми округа в части поселения Первомайское заложено строительство объектов образования (плюс 206 тысяч «квадратов»), здравоохранения (плюс 150 тысяч «квадратов»), культуры (плюс 43 тысячи «квадратов»), физкультуры и спорта (плюс 45 тысячи «квадратов»). Впрочем, и разработчики терсхемы, и жители Первомайского понимают, что ускоренный рост невозможен без симметричного развития дорожно-транспортной сети.

НИКАКИХ ИЗЪЯТИЙ

Этот вопрос уже сегодня порождает трудности как для жителей Первомайского, так и для тройчан — на въезде в город привычные километровые пробки. — Развивать дороги надо, — соглашается один из жителей, — но при этом необходимо действовать, не в ущерб экологии, без риска, что дорога пройдет вблизи домов жителей. Председатель депутатского объединения «Новые возможности» Александр Цыганков подтвердил, что таких вопросов от жителей деревень Пучково и Жуковка поступило немало — люди настороженно отнеслись к планам по строительству рядом с ними новой автодо-

роги. Ситуацию объяснила начальник управления развития новых территорий Москомархитектуры Марина Егорова. — Ни о каких изъятиях земельных участков речи не идет, — заверила она. — Сама дорога является дальнеперспективной. Это сквозное поперечное направление, которое выводит потоки в Калужское шоссе. Все это мы уже не раз обсуждали с жителями, проводили совещания, объясняли трассировку дороги — так что сейчас большинство граждан с пониманием относятся к данному проекту терсхемы. Тем более что вместе с дорогой планируется прокладка новых коммуникаций, которые нужны другим населенным пунктам.



1 26 июля 2015 года. Главная достопримечательность Первомайского — церковь Сошествия Святого Духа, расположенная на территории бывшей усадьбы «Старо-Никольское»
2 Поселению нужны новые дома и соцобъекты

Предложения жителей по изменению трассировки автодороги вблизи деревень Жуковка и Пучково, с исключением прохождения в непосредственной близости от жилой застройки



ОЧИСТНЫЕ — БУДУТ

Примечательно, что на этом обсуждение поправок в терсхему ТАО в части Первомайского не завершилось. К жителям присоединился префект ТиНАО Дмитрий Набокин, у которого тоже нашелся вопрос к градостроительным экспертам. — В Первомайском давно назрел вопрос по очистным сооружениям, — заявил префект Дмитрий Набокин. —

И то, что там сейчас есть, — это, по сути, отстойники. Причем они состоят из двух котлованов, находящихся на разных уровнях, и из одного в другое перетекают нечистоты. В современном мире такие сооружения уже никто давно не создает — это анахронизм, который срочно нужно реконструировать. И такие планы у Мосводоканала есть: выполнен проект реконструкции, заплани-

рованы средства, чтобы построить современные очистные сооружения по всем нормам. Но для того чтобы проект запустили, нужно, чтобы в терсхеме он нашел адекватное отображение. С этой просьбой я и обращаюсь к разработчикам терсхемы ТАО и очень прошу эту работу провести, так как жителям данный проект просто необходим и его нужно реализовывать.

ПРЯМАЯ РЕЧЬ



СЕРГЕЙ ГАЛКИН
ЖИТЕЛЬ ПОСЕЛЕНИЯ ПЕРВОМАЙСКОЕ

Жители устали от пробок и аварий. Нужны новые и безопасные дороги. А чтобы они появились — нужен грамотный, до деталей проработанный план развития дорожно-транспортной сети, который учитывал бы все нюансы. И я вижу, что такой план теперь есть.



УЧРЕДИТЕЛЬ: Префектура Троицкого и Новомосковского административных округов, 117042, Москва, аллея Витте, 5

ОТВЕТСТВЕННЫЙ ОТ ПРЕФЕКТУРЫ ТиНАО: Екатерина Севрюжкова

ИЗДАТЕЛЬ: ОАО «Редакция газеты «Вечерняя Москва»

АДРЕС РЕДАКЦИИ: 117209, Москва, Севастопольский пр-т, 28, корп. 4. Тел.: (499) 557-04-24, факс: (499) 557-04-08

WWW.NEW-OKRUGA.RU

ГЕНЕРАЛЬНЫЙ ДИРЕКТОР: Александр Чекшин

ГЛАВНЫЙ РЕДАКТОР: Александр Иванович Нуприянов

РУКОВОДИТЕЛЬ ОБЪЕДИНЕННОЙ РЕДАКЦИИ ОКРУЖНЫХ ГАЗЕТ: Оксана Крученко

ШЕФ-РЕДАКТОР: Сергей Самошин

ВЫПУСКАЮЩИЙ РЕДАКТОР: Наталья Гришина

Любая перепечатка без письменного согласия правообладателя запрещена. Иное использование статей возможно только со ссылкой на правообладателя. Рукописи не рецензируются и не возвращаются. Тираж 100 000 экз. Объем 4 п. л. Заказ № 2875. Газета зарегистрирована Управлением Федеральной службы по надзору в сфере связи, информационных технологий и массовых коммуникаций по Москве и Московской области. Свидетельство ПИ № ТУ50-01498 от 19 сентября 2012. Время окончания работы над номером: по графику — 23:30, реальное — 23:00. Газета распространяется бесплатно.

ОТПЕЧАТАНО: Филиал ОАО «ФОП» «Волоколамская типография», 143600, Россия, Московская обл., г. Волоколамск, ул. Парковая, 9



Тираж сертифицирован Бюро тиражного аудита — ABC. www.press-abc.ru

НОВАЯ МОСКВИЧКА



**АННА
МАКЕЕВА**
ТуНАО

ЗАКОН О МОЛОДЕЖИ НАПИШУ МАСЛОМ

Чиновница, художник-орнаменталист и общественница — это об Анне Макеевой.

Работая консультантом в отделе содействия администрации Троицка, она объясняет пенсионерам, многодетным мамам и другим льготникам, как воспользоваться своими правами. Свое художественное образование, связанное с придумыванием орнаментов для тканей, девушка применяет намного шире. Начиная с расписывания стен и потолков в квартирах друзей до создания пейзажей родного города. Что же до общественной


работы, то, будучи членом молодежного совета, Анна старается сделать жизнь молодежи интереснее. — Если мне доведется писать законы, они обязательно будут связаны с молодежью. Хочу, чтобы мы становились более активными гражданами и не боялись высказывать свои идеи.

Мы продолжаем наш конкурс и дарим москвичкам возможность стать звездой. Пришлите свои фото на адрес newokruga@vm.ru, ищите газету в местах ее распространения — и обязательно увидите себя. Приглашаем всех на vm.ru, где можно отдать голос за самую симпатичную девушку города.

ОТВЕТЫ НА СКАНВОРД И КРОССВОРД

КРОССВОРД
 1. Выборный представитель, член выборного государственного учреждения. 2. Сорт крепленого виноградного вина. 3. Поле для топки. 4. Степень зрелости плода, зерна. 5. Место скопления или хранения воды (озеро, бассейн, пруд, водохранилище). 6. Военный строй, в котором люди стоят один возле другого на одной линии. 7. Человек, с которым вместе служил в армии. 8. Офицерское звание. 9. Кондитерское изделие из миндального теста. 10. Школьница, студентка, гимназистка (общее). 11. Сооружение, перегораживающее реку, течение для подъема уровня воды. 12. Сияние отраженного света. 13. Самая крупная бегущая (не летающая) птица жарких стран с красивым оперением. 14. Металлический сосуд на цепочке для курения ладаном при богослужении. 15. В православной церкви позолоченный головной убор, надеваемый на время богослужения. 16. День недели.
СКАНВОРД
 1. Сказка Андерсена. 2. Местоимение для Васи. 3. Папа Хама. 4. Франц. пехотинец в Африке. 5. На голове. 6. Носит рясю. 7. Робинзон ... 8. Геогр. зона в Сев. Америке. 9. Женское имя. 10. "Золотой осел" (автор). 11. Грешное место. 12. Амер. страус. 13. "Золотой осел" (автор). 14. Ткань для вышивки. 15. Первая из семи. 16. А ... и ныне там. 17. Пассажиры самолета. 18. Абажур. 19. Казах. поэт-певец. 20. Шампанское. 21. Нервный ... 22. Славянский рай. 23. Морское животное. 24. Матем. символ. 25. Село в Киргизии. 26. Мелкий обманщик. 27. Вулкан. 28. Амер. композитор. 29. Консерв. помидоры. 30. Фильм Р.Быкова. 31. В ней плавают рыба. 32. Место близ Диканьки. 33. Руководитель ГКЧП. 34. Древнее рубящее орудие. 35. И негритидная, и монголоидная. 36. ... де Фюнес. 37. Пенная волна. 38. Консерв. помидоры. 39. Фильм Р.Быкова. 40. "Вишневый сад" (герой). 41. Мелкое плав. растение. 42. Беспорядочный сброс. 43. Противник. 44. Танк. 45. Религ. течение в Иудее. 46. Дин ... 47. Сделал ... вперед. 48. Антилопа. 49. Горная выработка. 50. Еврейская буква. 51. Предмет кухонной утвари. 52. Вождь гуннов. 53. Большая псина. 54. Его родила Ева. 55. Город самоваров. 56. Большая псина.

КРОССВОРД

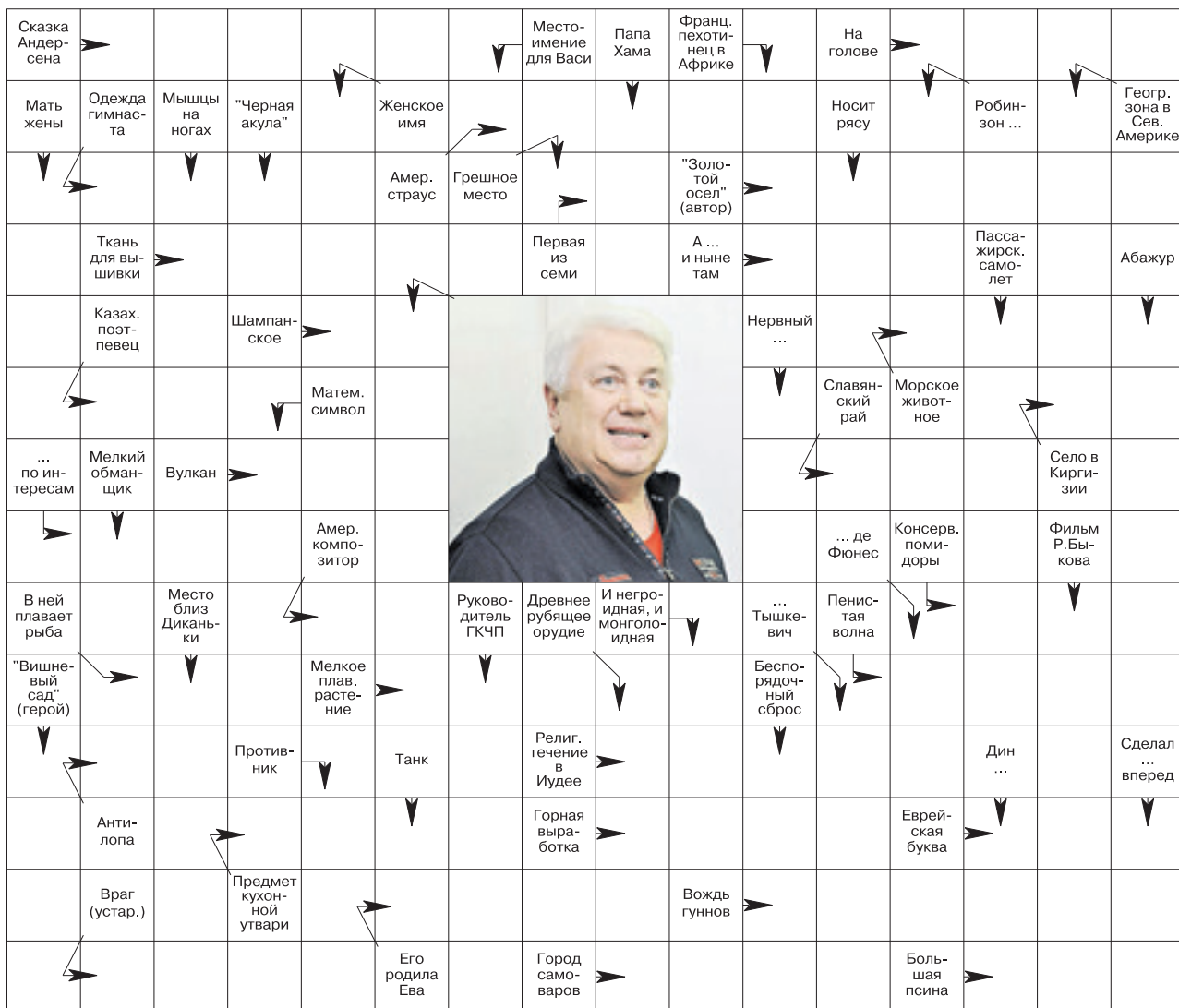


■ **ПО ГОРИЗОНТАЛИ:** 7. Слово или выражение в переносном значении. 8. Набор гирь различной массы, предназначенный для определения массы тел взвешиванием. 9. Храбрость, присутствие духа в опасности. 11. И кольч, и наган, и револьвер. 12. Русский писатель, автор романов «Тайна двух океанов», «Победители недр». 13. Летняя матерчатая шляпа с мягкими полями. 15. Материал для письма. 17. Рубашка для младенца с разрезом от ворота донизу. 18. Закусочная, в которой торгуют жареными пирожками, здесь же выпекаемыми. 21. Металлическая пластинка с одним или несколькими крючками для рыбной ловли. 23. Самая вкусная часть персика, арбуза. 25. В англоговорящих странах: вежливое обращение к замужней женщине. 27. Российский киноактер, исполнитель роли Арамыса в телефильме Г. Юнгвальд-Хилькевича «Д'Артаньян и три мушкетера». 28. Витое хлебное изделие, напоминающее по форме восьмерку. 29. Вид зимнего спорта: скоростной спуск с горы на одной широкой ко-

роткой лыже. 30. Мечтатель, непрактичный человек.

■ **ПО ВЕРТИКАЛИ:** 1. Выборный представитель, член выборного государственного учреждения. 2. Сорт крепленого виноградного вина. 3. Поле для топки. 4. Степень зрелости плода, зерна. 5. Место скопления или хранения воды (озеро, бассейн, пруд, водохранилище). 6. Военный строй, в котором люди стоят один возле другого на одной линии. 10. Человек, с которым вместе служил в армии. 11. Офицерское звание. 12. Кондитерское изделие из миндального теста. 16. Школьница, студентка, гимназистка (общее). 19. Сооружение, перегораживающее реку, течение для подъема уровня воды. 20. Сияние отраженного света. 22. Самая крупная бегущая (не летающая) птица жарких стран с красивым оперением. 24. Металлический сосуд на цепочке для курения ладаном при богослужении. 25. В православной церкви позолоченный головной убор, надеваемый на время богослужения. 26. День недели.

СКАНВОРД



НАРОДНЫЕ АНЕКДОТЫ

«А что? А вдруг?» — ободрил себя ежик, собираясь переползти через МКАД.

— Какая у тебя самооценка?
— Так себе. Мы ведь, цари, народ простой.

— Отношение к окружающим зависит от того, зачем тебя окружили.

— Есть что-нибудь выпить?
— Вода.
— А покрепче?
— Лед.

— Что женщина может сделать из ничего?
— Салатик, прическу и трагедию.

■ Мы в детстве болели реже, чем сейчас наши дети. Вот думаю, что было лечебным: смола с деревьев, зеленые абрикосы, гудрон или кисленькие муравьи?

■ — Почему ты с ней поссорился?
— Она спросила, сколько ей лет.
— Ну а ты что?
— Угадал!

■ Свекровь — это мать идеально-го сына, которому ужасно не повезло с женой.

■ Вчера с дочкой рисовали котенка. Утром обнаружили его за дверью. Сегодня будем рисовать дом в Испании, машину и шубу...

КАЛЕНДАРЬ ПРИМЕТ

31 июля. Омелянов день. Если в этот день сосновые шишки висят лишь на верхушках деревьев — сильные морозы ударят только к середине зимы.

1 августа. Мокрины. Считалось, что сильный дождь в этот день предвещает дождливую осень. Если с осины летел пух, дети шли за подосиновниками.

2 августа. Ильин день. Капусту в этот день накрывали хозяйки, чтобы была бела. Считалось, что если на Илью отведать земляники, весь год будешь сонным.

3 августа. Онуфрий Молчаливый. Крестьяне верили,

что если на Онуфрия случаются сильные росы, осень будет сырой.

4 августа. Мария Ягодница. Гроза, случившаяся в день Ягодницы, предвещала хороший урожай, а роса считалась губельной для растений.

5 августа. Трофим Бессонник. На Трофима начинали собирать калину и малину, а сам день поэтому называли Калинники-Малинники.

6 августа. Борис и Глеб. В этот день начинали сбор ягод черемухи, варили компоты и заготавливали впрок, в основном в сушеном виде.

ПРОСТОЙ РЕЦЕПТ

Вкусный плов из курицы

- 600 г курицы
- 2 моркови
- 2 луковицы
- 2 стакана длиннозерного риса
- 5–6 зубчиков чеснока
- лавровый лист, барбарис, зира, соль (или готовые специи для плова) — по вкусу

Лук и морковь нарежьте и обжарьте до золотистого цвета, переложите в казан (сотейник). Нарежьте курицу кусочками, обжарьте, добавьте к овощам. Добавьте промытый рис, соль, специи, чеснок, 2,5 стакана воды, тушите на маленьком огне до готовности (от 30 до 45 минут). Выключите огонь, дайте плову настояться под крышкой 5–10 минут. Приятного аппетита!

